



义务教育教科书

# 地理图册

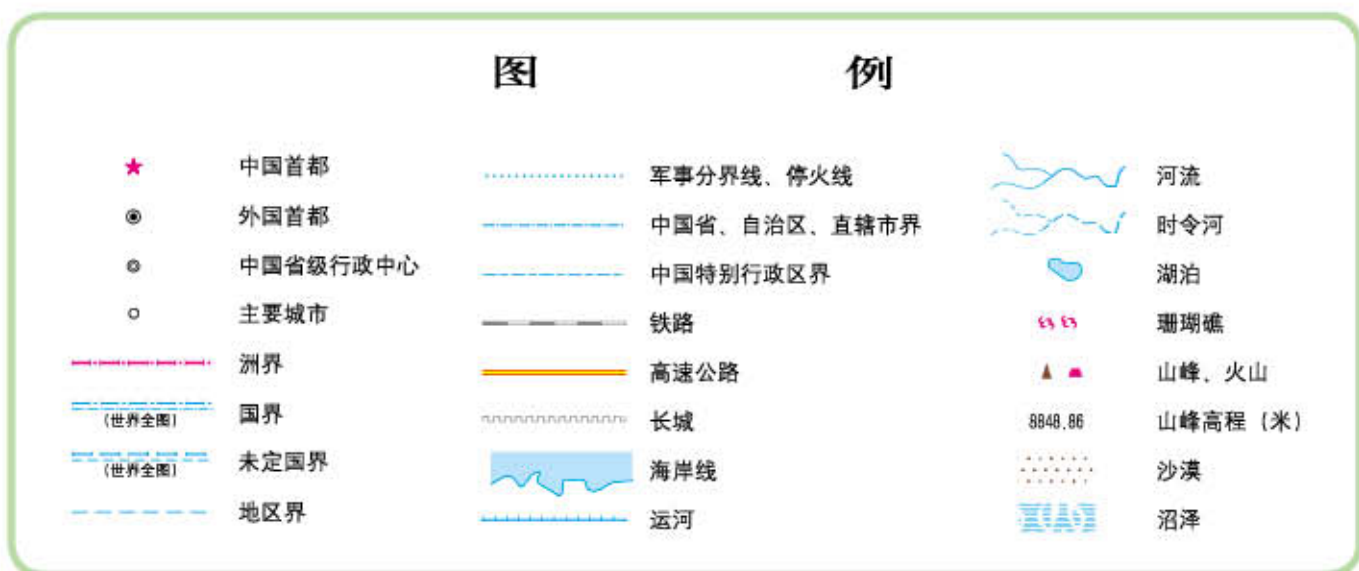
DILI TUCE

星球地图出版社 编制

八年级 上册

商务印书馆  
星球地图出版社

主 编 蔡运龙 周瑞祥  
 责任编辑 吴茜薇  
 审 校 连 玉 陈 思 张九零  
 审 订 李亚平



义务教育教科书

## 地理图册

八年级 上册

星球地图出版社 编制

商务印书馆 出版  
 星球地图出版社

网址：<http://www.emapedu.com>

新华书店发行

中国人民解放军第一二零五工厂(北京)印刷

开本：890毫米×1240毫米 1/16 印张：3.25

2013年6月第2版 2021年6月第16次印刷

ISBN 978-7-5471-1229-8

审图号：JS(2018)01-088号 定价：4.85元

版权所有·侵权必究

社址：北京市北三环中路69号 邮编：100088 电话：010-62011565

# 目 录

## 第一章 中国的疆域与人口

- 第一节 辽阔的疆域·····2
- 第二节 众多的人口·····6
- 第三节 多民族的大家庭·····8

## 第二章 中国的自然环境

- 第一节 地形地势特征·····12
- 第二节 气候基本特征·····14
- 第三节 河流和湖泊·····20
- 活动课 认识我国的自然灾害·····26

## 第三章 中国的自然资源

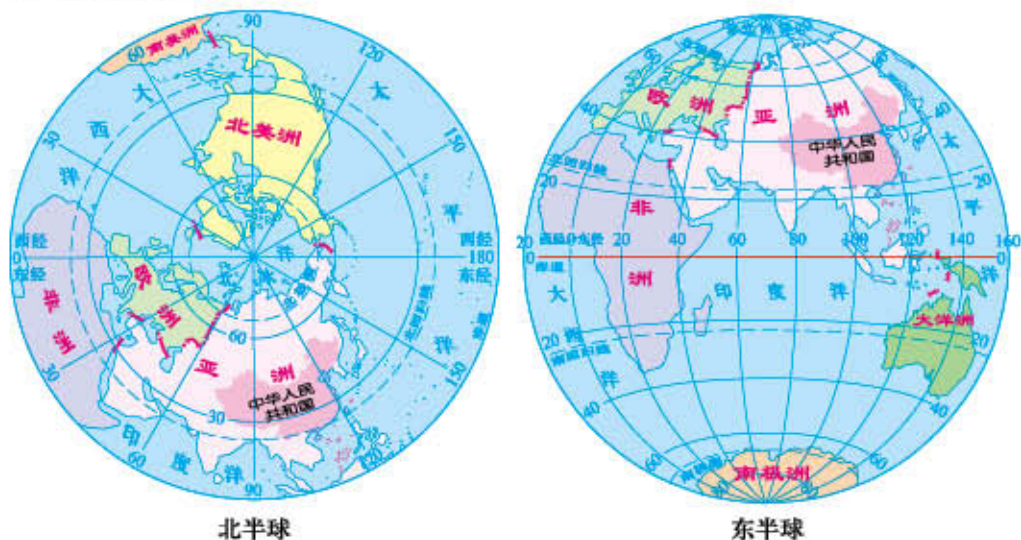
- 第一节 合理利用土地资源·····28
- 第二节 节约与保护水资源·····30
- 活动课 合理利用与保护自然资源·····32

## 第四章 中国的经济与文化

- 第一节 因地制宜发展农业·····35
- 第二节 持续协调发展工业·····39
- 第三节 合理发展交通运输·····42
- 第四节 繁荣地方特色文化·····48



中国在地球上的位置



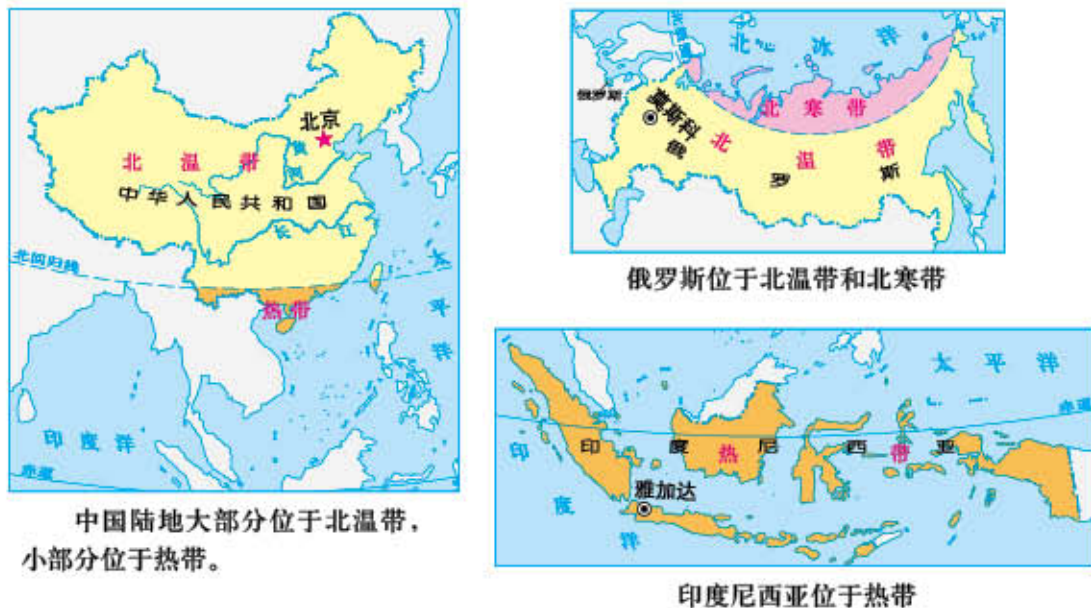
中国的疆域  
1:23 000 000



中国与蒙古、日本海陆位置的比较



中国与俄罗斯、印度尼西亚纬度位置的比较





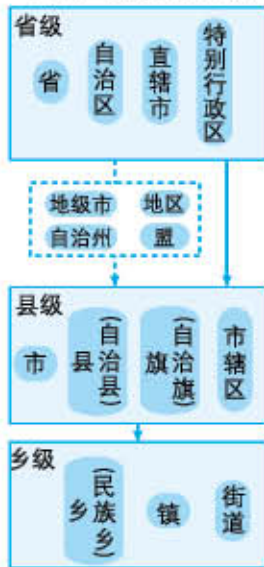


# 第一节 辽阔的疆域





中国三级行政区划



中国三级行政区划举例



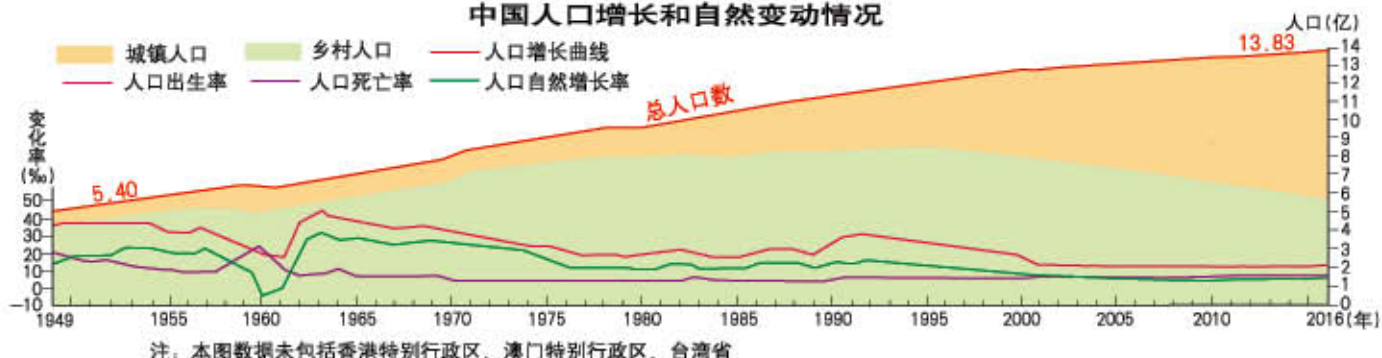


中国人口密度分布

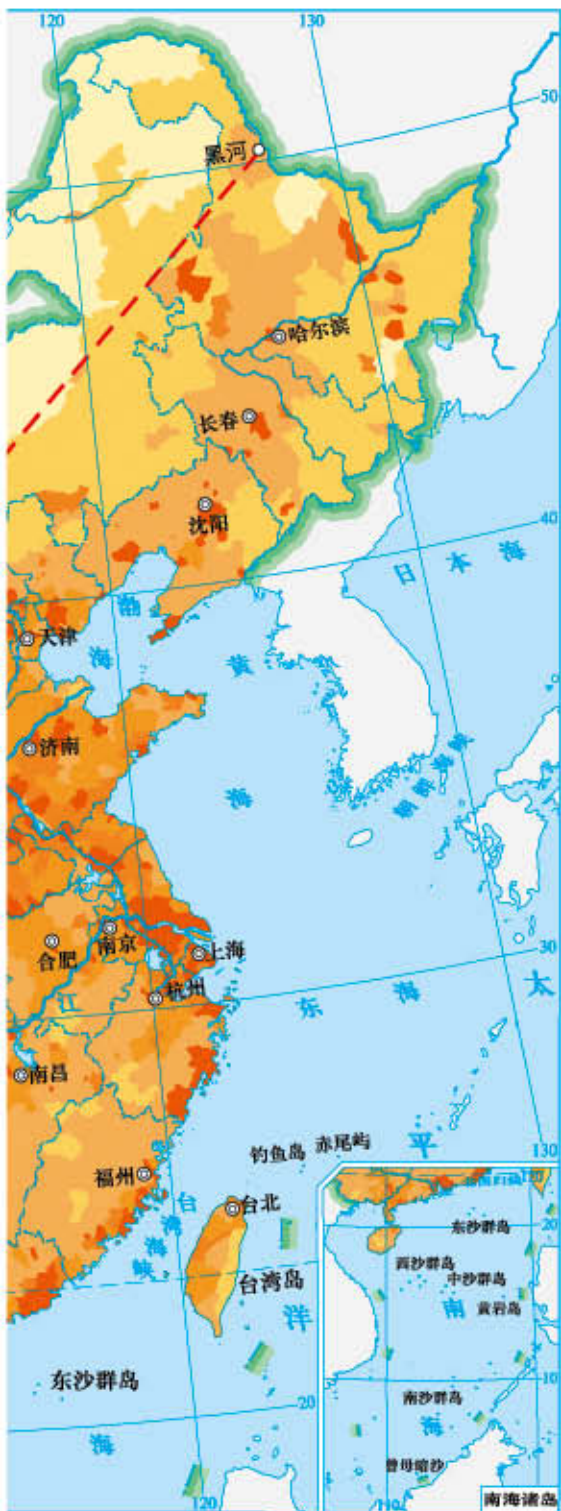
1 : 20 000 000



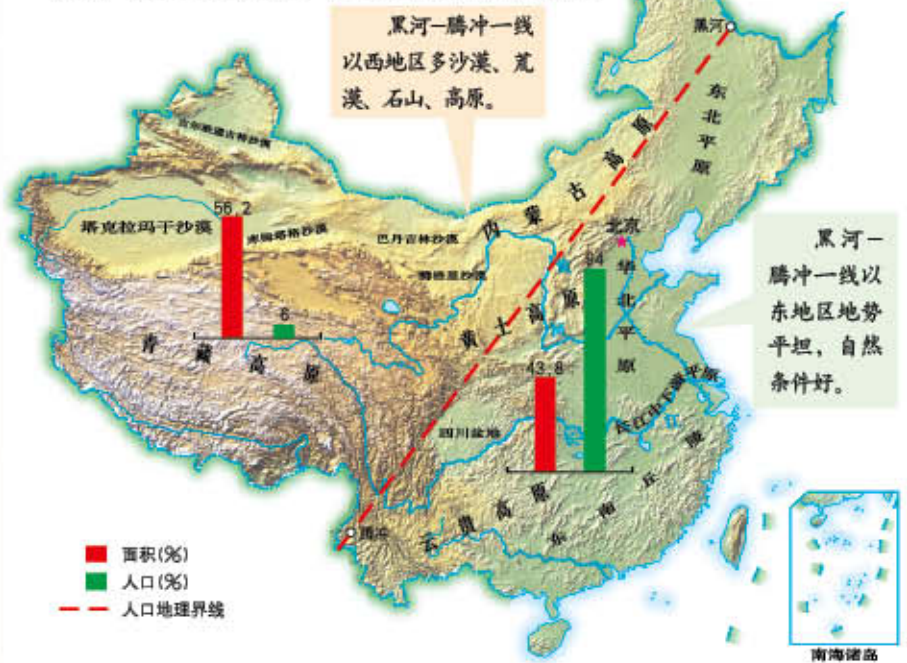
中国人口增长和自然变动情况







黑河—腾冲一线以东、以西人口和面积的比较

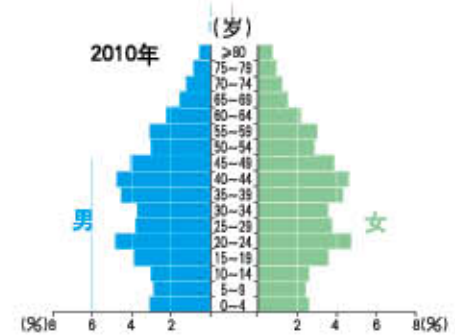
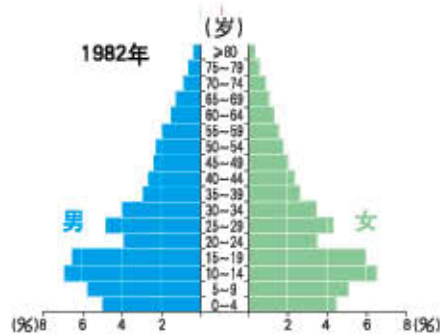
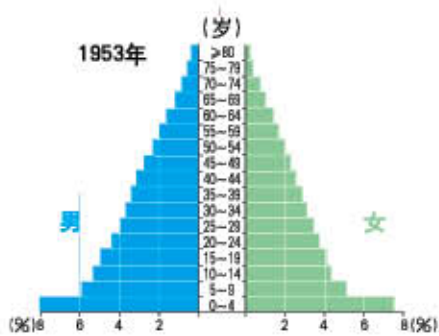


2016年中国省级行政区域单位人口密度分布

1 : 40 000 000



中国人口普查年龄结构构成





汉族遍及全国各地



蒙古族主要分布在内蒙古等地



回族遍及全国，宁夏最多



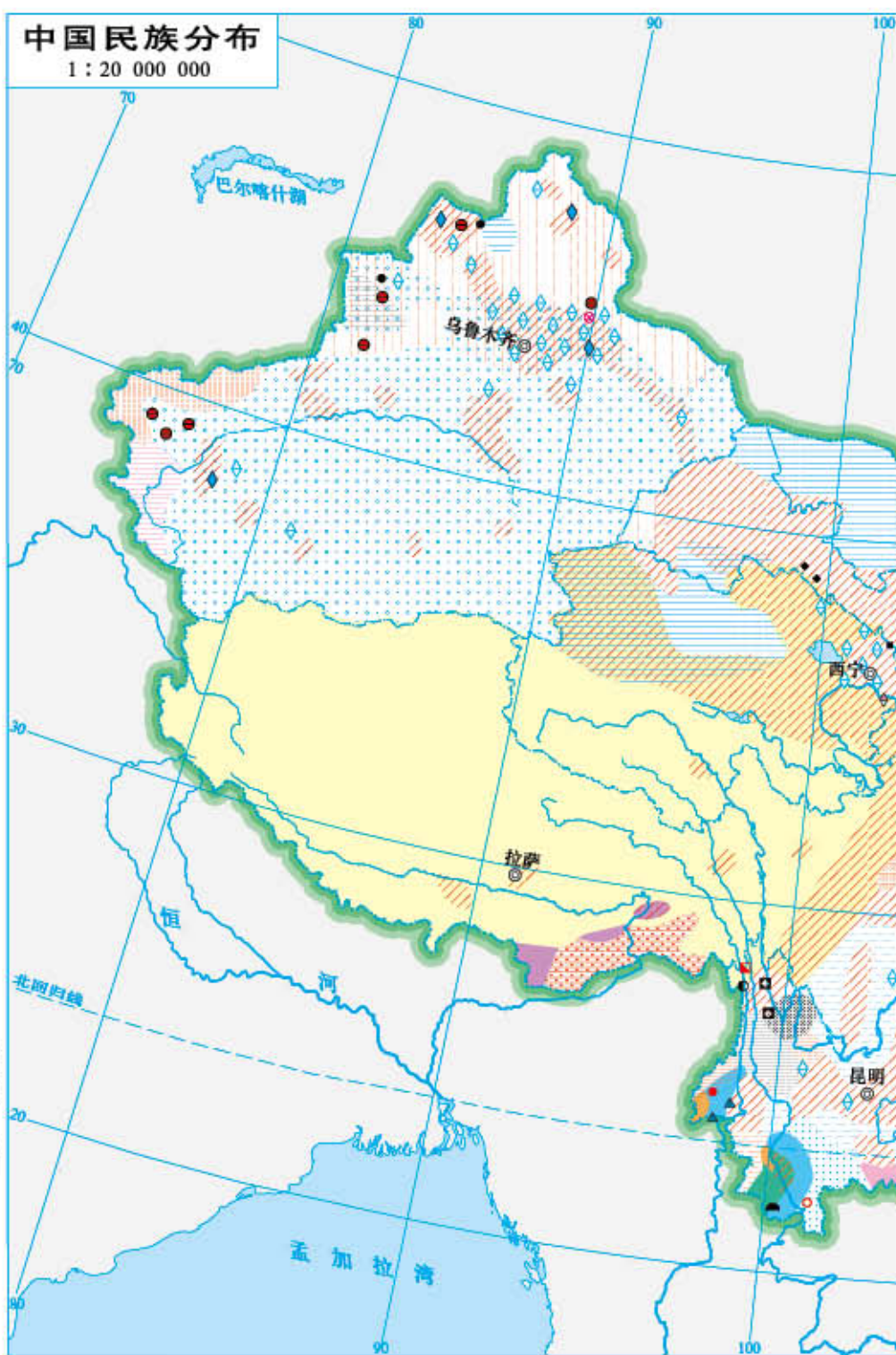
藏族主要分布在西藏、青海、四川、甘肃等地



维吾尔族主要分布在新疆等地



中国民族分布  
1 : 20 000 000



|               |       |        |         |         |
|---------------|-------|--------|---------|---------|
| — 400万人口以上的民族 | ■ 京族  | ▨ 珞巴族  | ▨ 塔吉克族  | ● 俄罗斯族  |
| — 100万人口以上的民族 | ■ 赫哲族 | ○ 基诺族  | ▨ 怒族    | ▨ 鄂温克族  |
| ▨ 汉族          | ■ 门巴族 | ◆ 裕固族  | ● 乌孜别克族 | ▨ 鄂尔齐斯族 |
| ▨ 蒙古族         | ▨ 布依族 | ▨ 哈萨克族 | ▨ 水族    | ▨ 佯当族   |
| ▨ 回族          | ▨ 朝鲜族 | ▨ 傣族   | ▨ 东乡族   | ▨ 布朗族   |
| ▨ 藏族          | ▨ 满族  | ▨ 黎族   | ▨ 纳西族   | ▨ 撒拉族   |
| ▨ 维吾尔族        | ▨ 侗族  | ▨ 傈僳族  | ▨ 景颇族   | ▨ 毛南族   |
| ▨ 苗族          | ▨ 瑶族  | ▨ 佤族   | ▨ 柯尔克孜族 | ▨ 仡佬族   |
| ● 独龙族         | ▨ 白族  | ▨ 畲族   | ▨ 土族    | ▨ 锡伯族   |



- |      |      |
|------|------|
| 彝族   | 普米族  |
| 土家族  | 保安族  |
| 高山族  | 鄂伦春族 |
| 达斡尔族 | 塔塔尔族 |
| 阿昌族  |      |
| 壮族   |      |
| 哈尼族  |      |
| 拉祜族  |      |
| 佤族   |      |

我国共有56个民族，2010年第六次全国人口普查，少数民族人口达到1.12亿，占全国总人口的8.4%，其中达到100万人口以上的民族有19个，达到400万人口以上的民族有10个。

苗族主要分布在贵州、湖南、云南、广西等地



彝族主要分布在云南、贵州等地



壮族主要分布在广西、云南、广东等地



满族遍及全国，辽宁最多



土家族主要分布在湖南和湖北等地

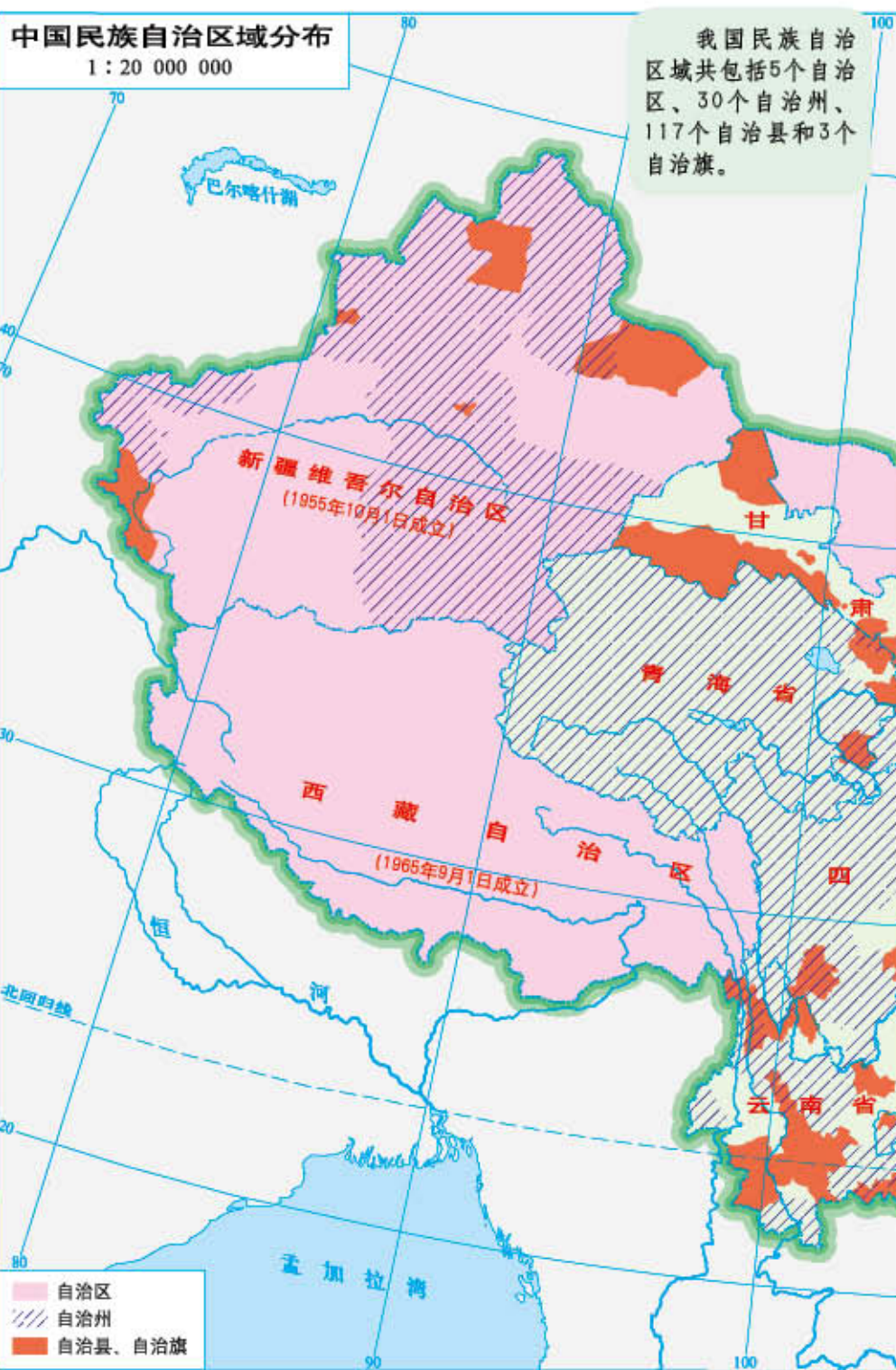




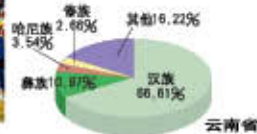
### 第三节 多民族的大家庭

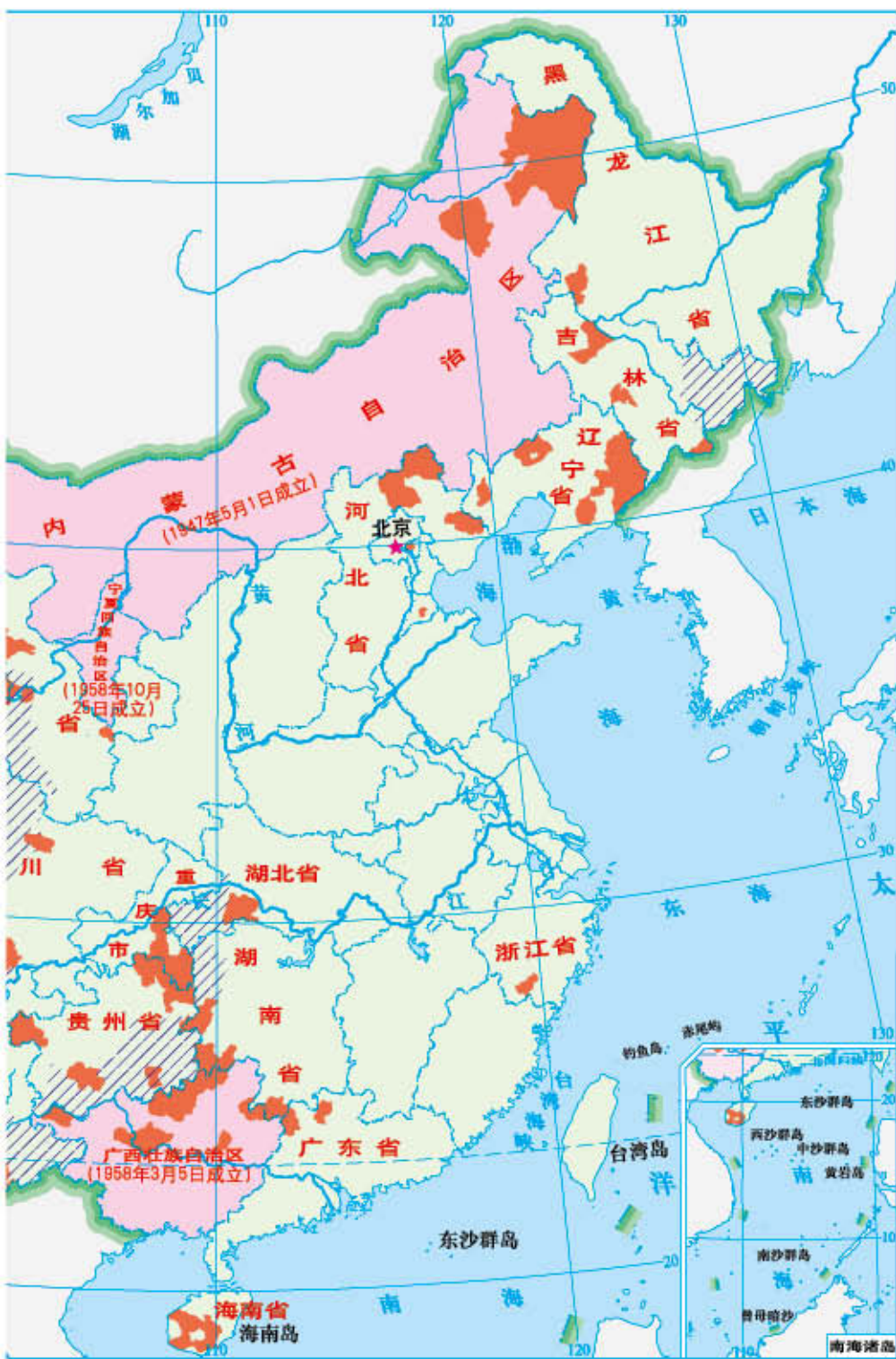


彝族人民欢度火把节



傣族人民欢度泼水节





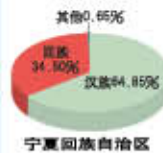
维吾尔族人民庆祝肉孜节



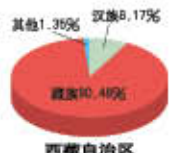
蒙古族人民参加那达慕大会



回族人民庆祝开斋节



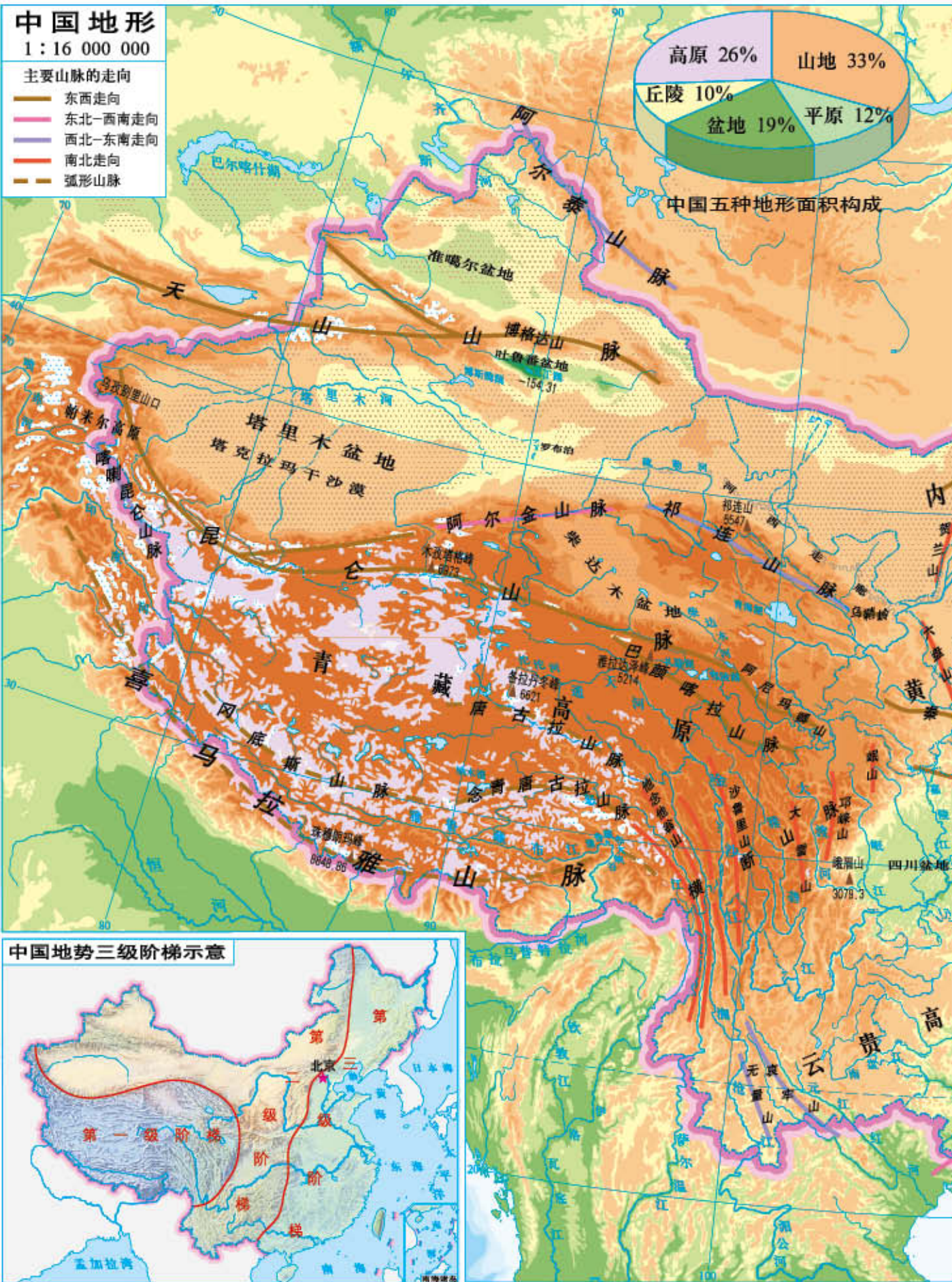
壮族人民欢度“三月三”歌节



藏族人民庆祝晒佛节



# 第一节 地形地势特征





世界最高的高原：青藏高原  
 世界最深的峡谷：雅鲁藏布大峡谷  
 世界最高的山峰：珠穆朗玛峰  
 中国最大的平原：东北平原  
 中国最大的盆地：塔里木盆地  
 中国最大的沙漠：塔克拉玛干沙漠  
 中国最长的河流：长江  
 中国最大的岛屿：台湾岛  
 中国最大的群岛：舟山群岛  
 中国最大的半岛：山东半岛





影响中国的冬季风

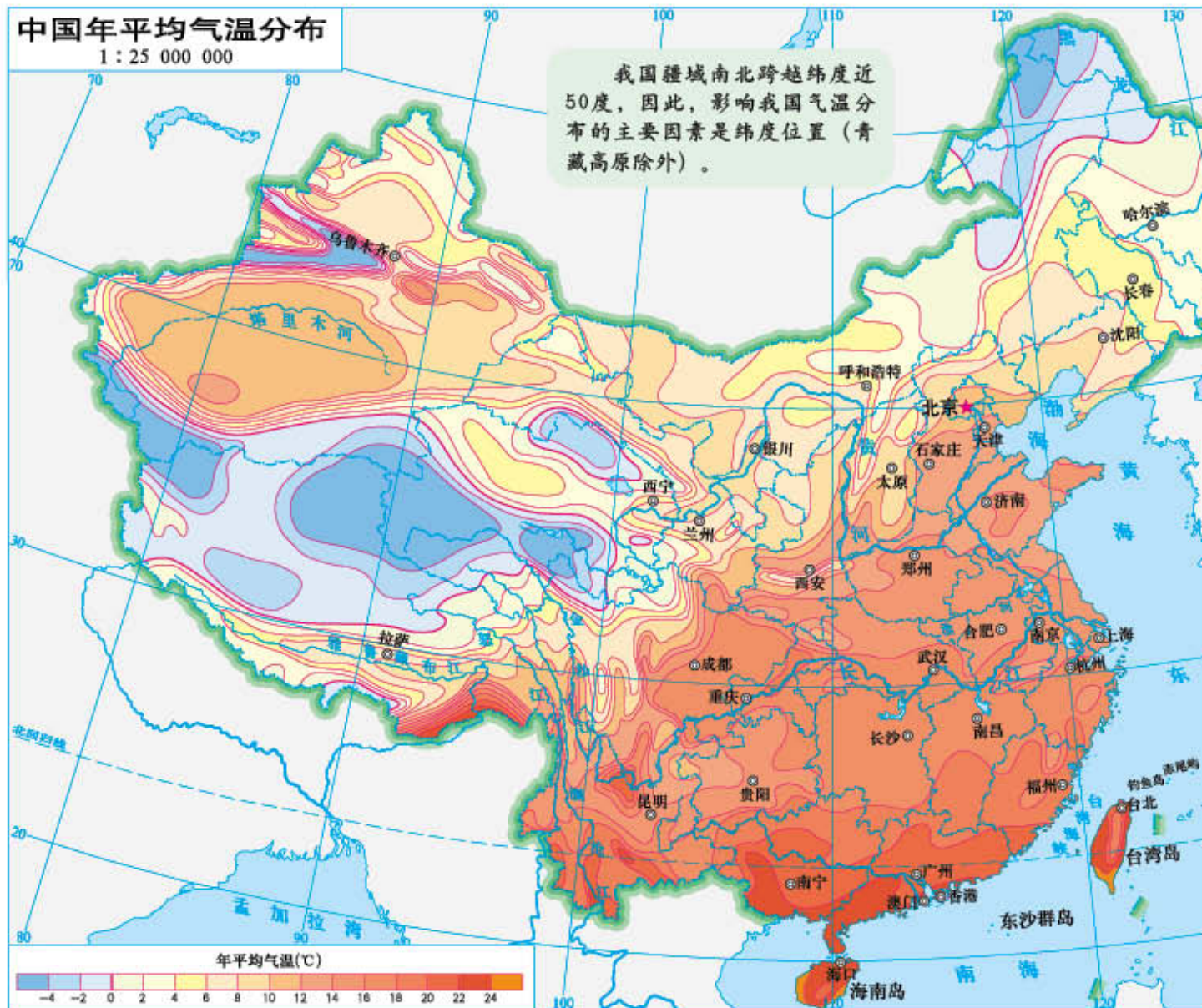


影响中国的夏季风



中国年平均气温分布

1:25 000 000



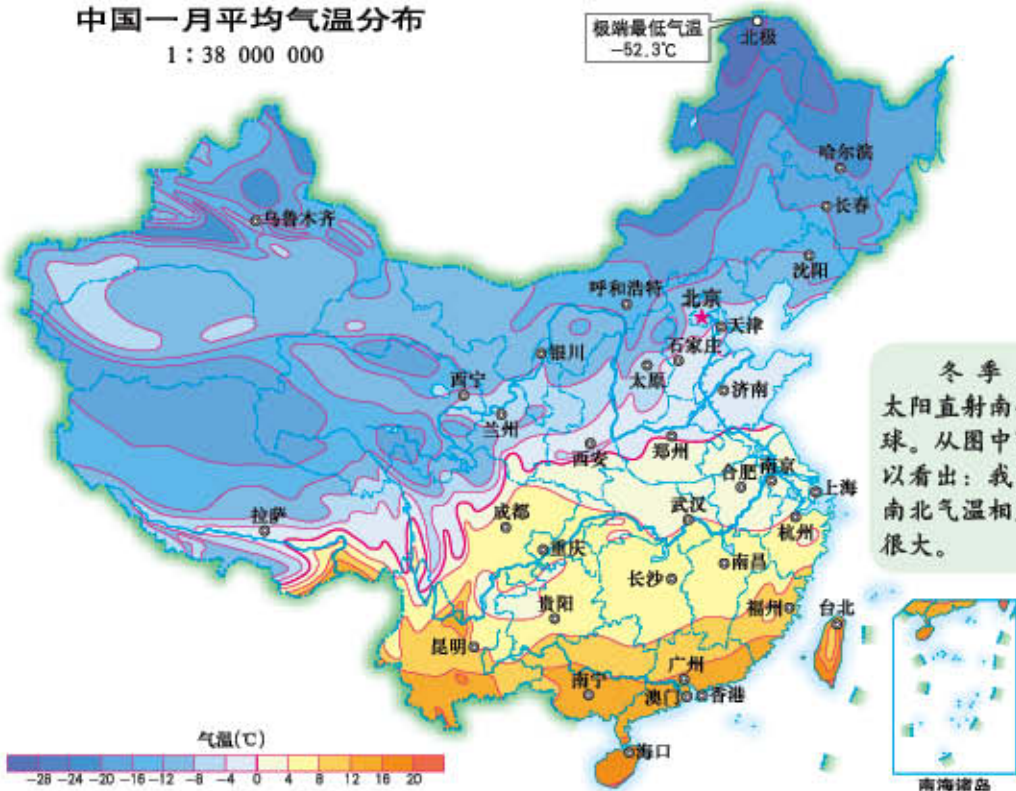




如何读等温线图：

1. 读图例，确定图中各条等温线的数值；
2. 看疏密，判断气温变化的大小；
3. 看延伸方向，比较同纬度气温的变化；
4. 总结递变规律，根据气温分布的状况总结变化规律。

中国一月平均气温分布  
1 : 38 000 000

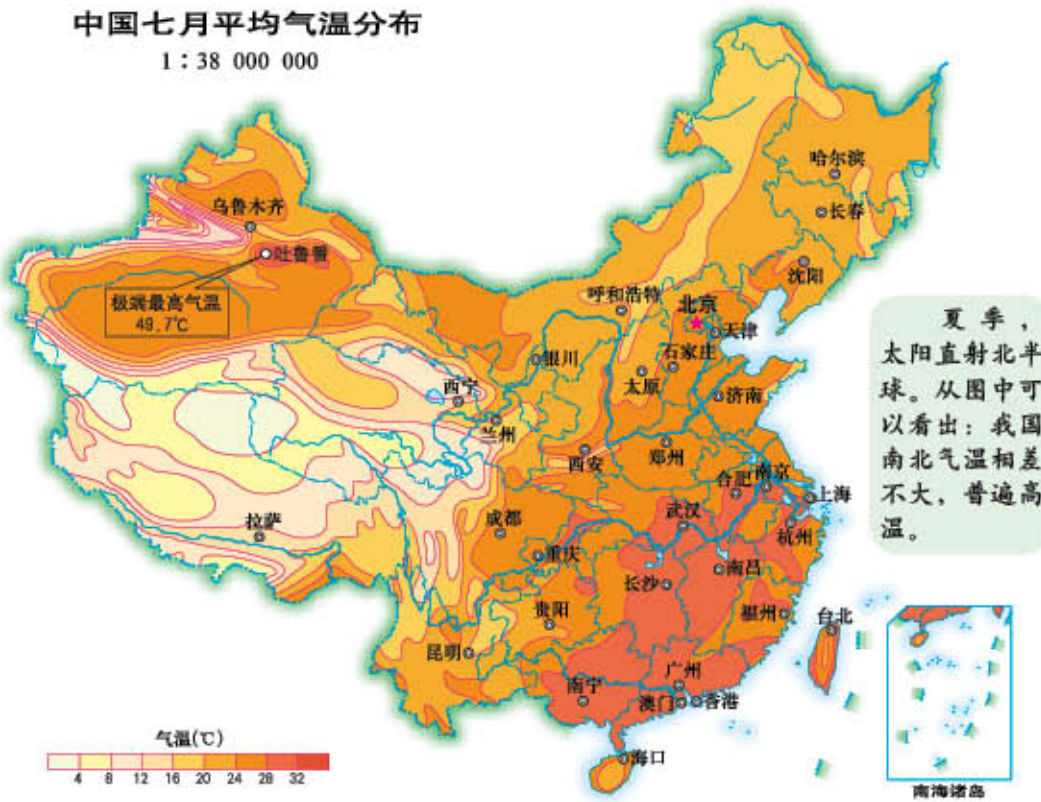


冬季，太阳直射南半球。从图中可以看出：我国南北气温相差很大。

冬季风受高山的阻挡，势力逐渐减弱，我国南方受冬季风的影响降温的程度比北方地区少得多。因此，冬季风直接影响我国北方地区和南方地区的气温温差。

夏季风主要来自太平洋和印度洋，影响我国季风区（东部地区），给这些地区带来丰富降水；非季风区受地形等因素的制约，夏季风很难到达，全年比较干旱。

中国七月平均气温分布  
1 : 38 000 000

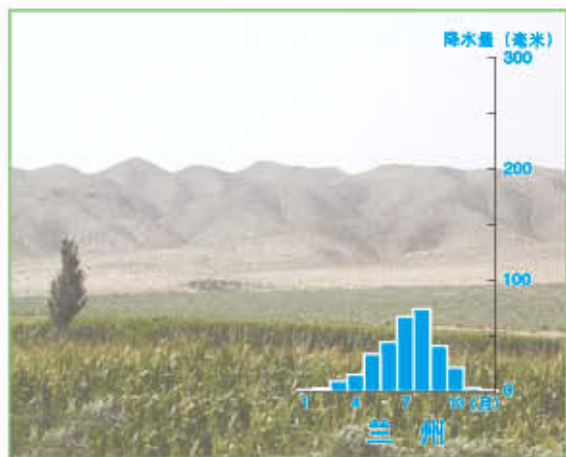


夏季，太阳直射北半球。从图中可以看出：我国南北气温相差不大，普遍高温。





干旱地区



半干旱地区



湿润地区



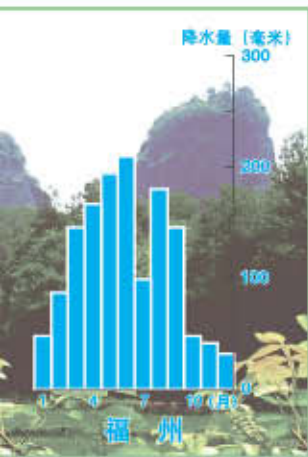
中国夏季(6—8月)降水量分布

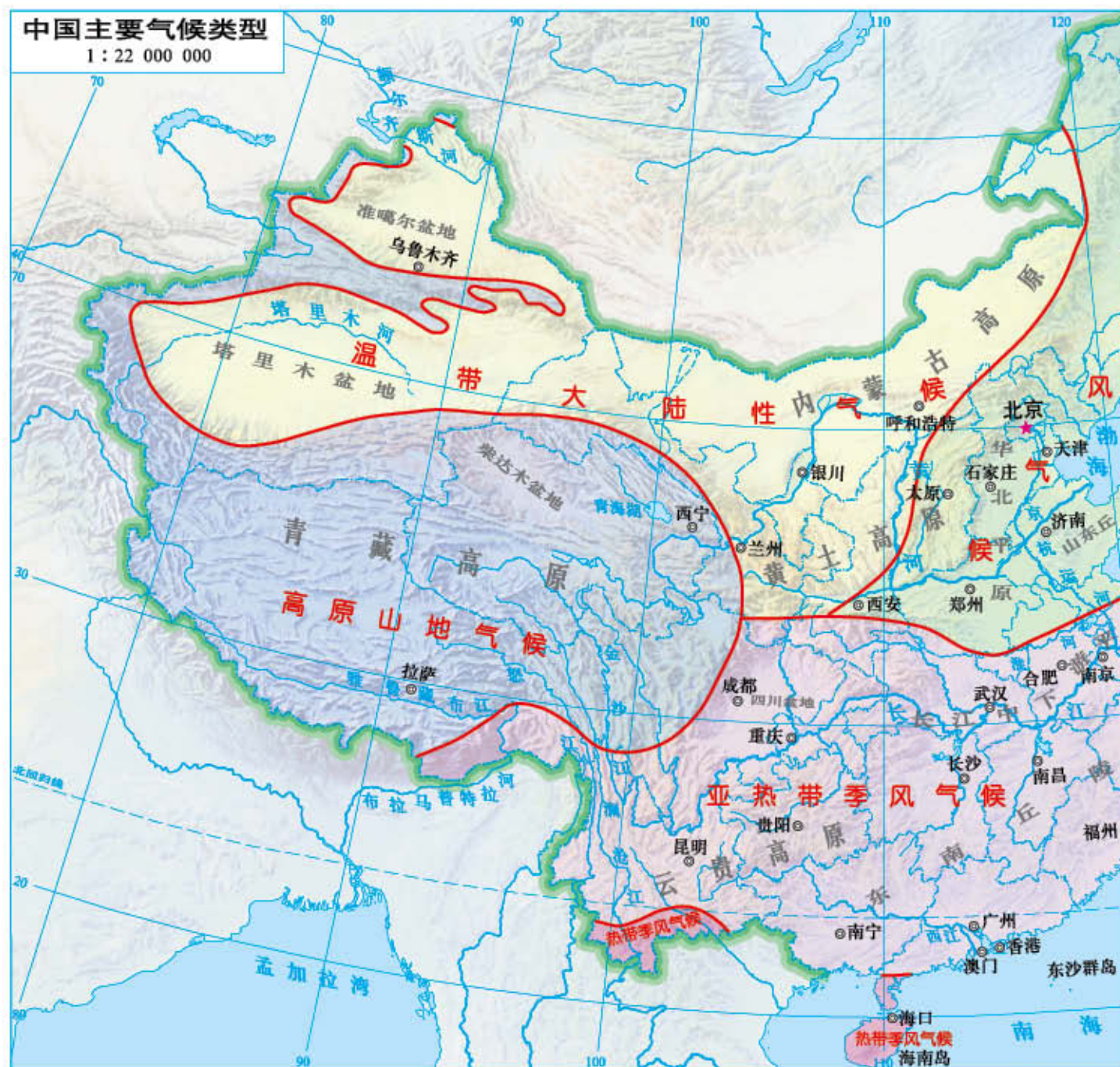
1 : 38 000 000



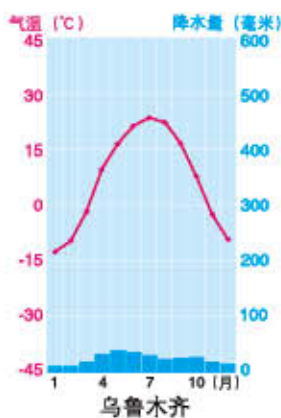
中国冬季(12—2月)降水量分布

1 : 38 000 000


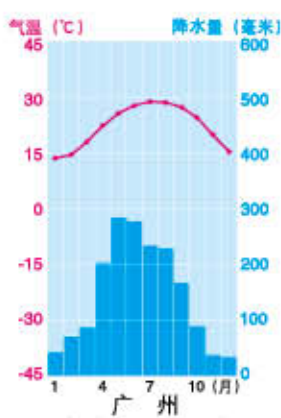




温带大陆性气候



亚热带季风气候





热带季风气候

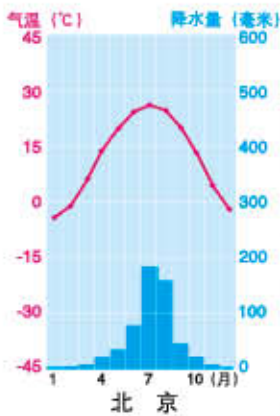


中国高温期与多雨期一致

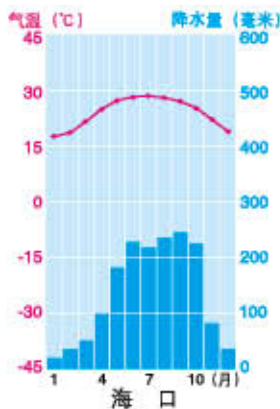
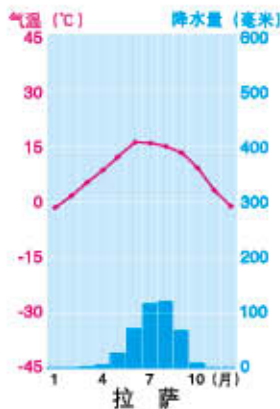
1 : 42 000 000



温带季风气候



高原山地气候



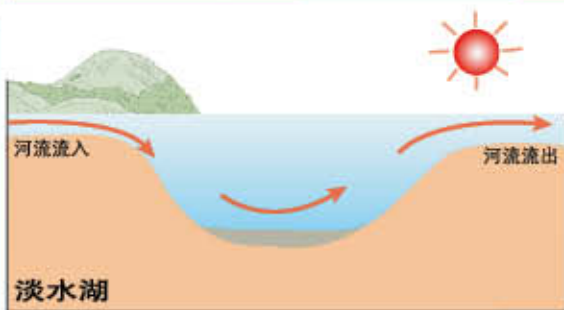


中国水系  
1:18 000 000



中国主要湖泊面积与蓄水量比较





淡水湖多在外流区，一般与河流相通，有入口也有出口，含盐量低。



咸水湖多在内流区，只有进口无出口。湖水不断蒸发，盐分越积越多，当湖水含盐量大于1克/升时就称为咸水湖。



2933 面积(千米<sup>2</sup>)

295.0 蓄水量(亿米<sup>3</sup>)





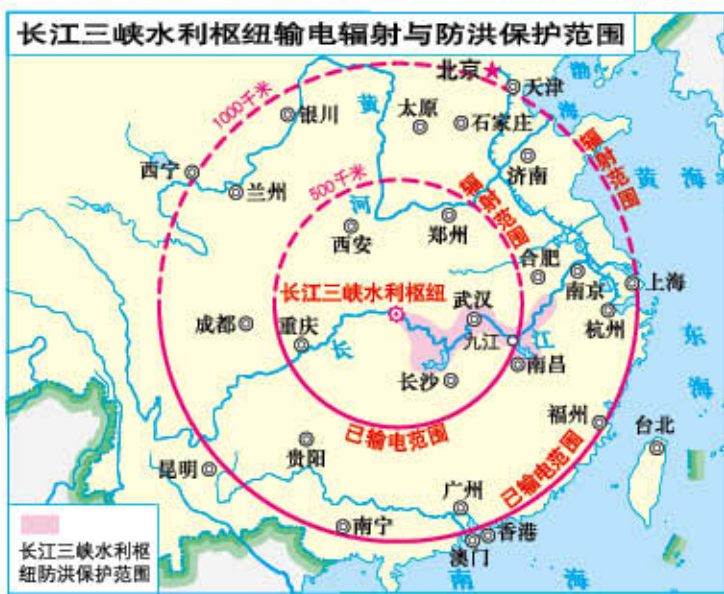
### 第三节 河流和湖泊

长江流域在全国的位置

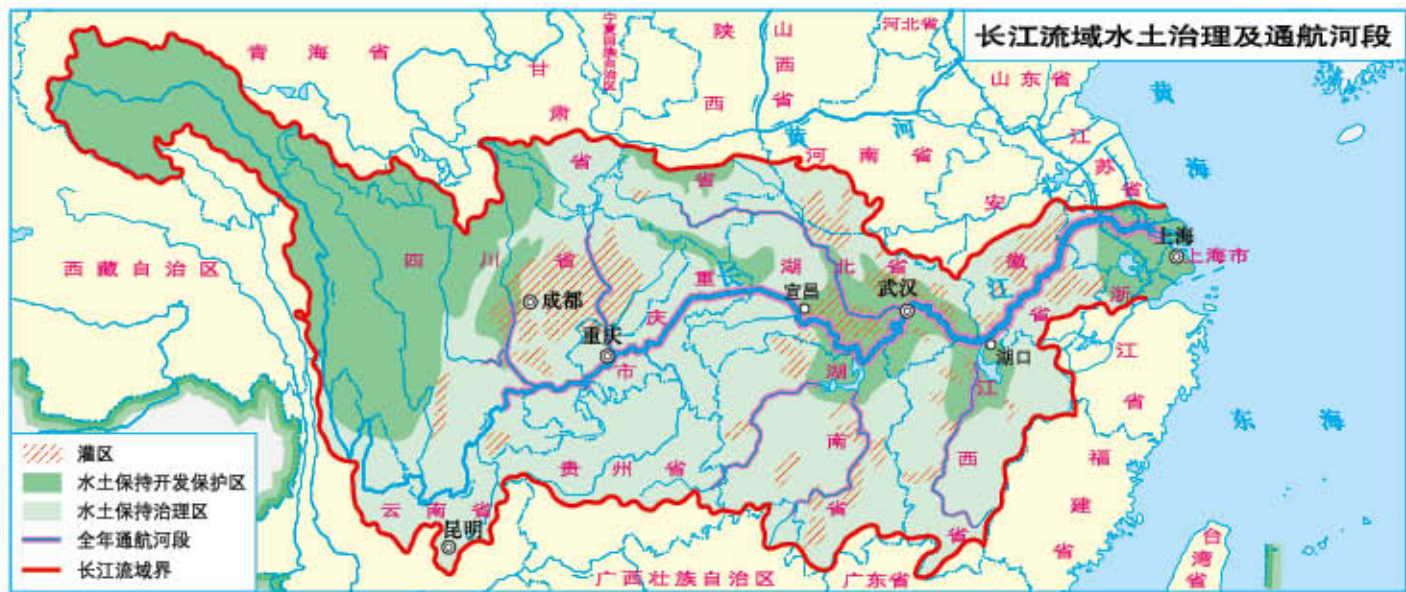


长江源

长江全长6 300千米，是我国最长的河流。长江年径流量近10 000亿立方米，占全国河流年径流量的三分之一。长江流域面积约180万平方千米，占我国国土面积近20%，居我国各河之首。长江是我国巨大的水能宝库，水能资源蕴藏量占全国的三分之一，其中可开发利用的水能资源占全国的一半。从图中可以看出：长江干流的水能资源主要集中在上游河段。长江干支流通航里程达7万多千米，占全国内河通航总里程的2/3。自古以来，长江就是我国东西运输的大动脉。







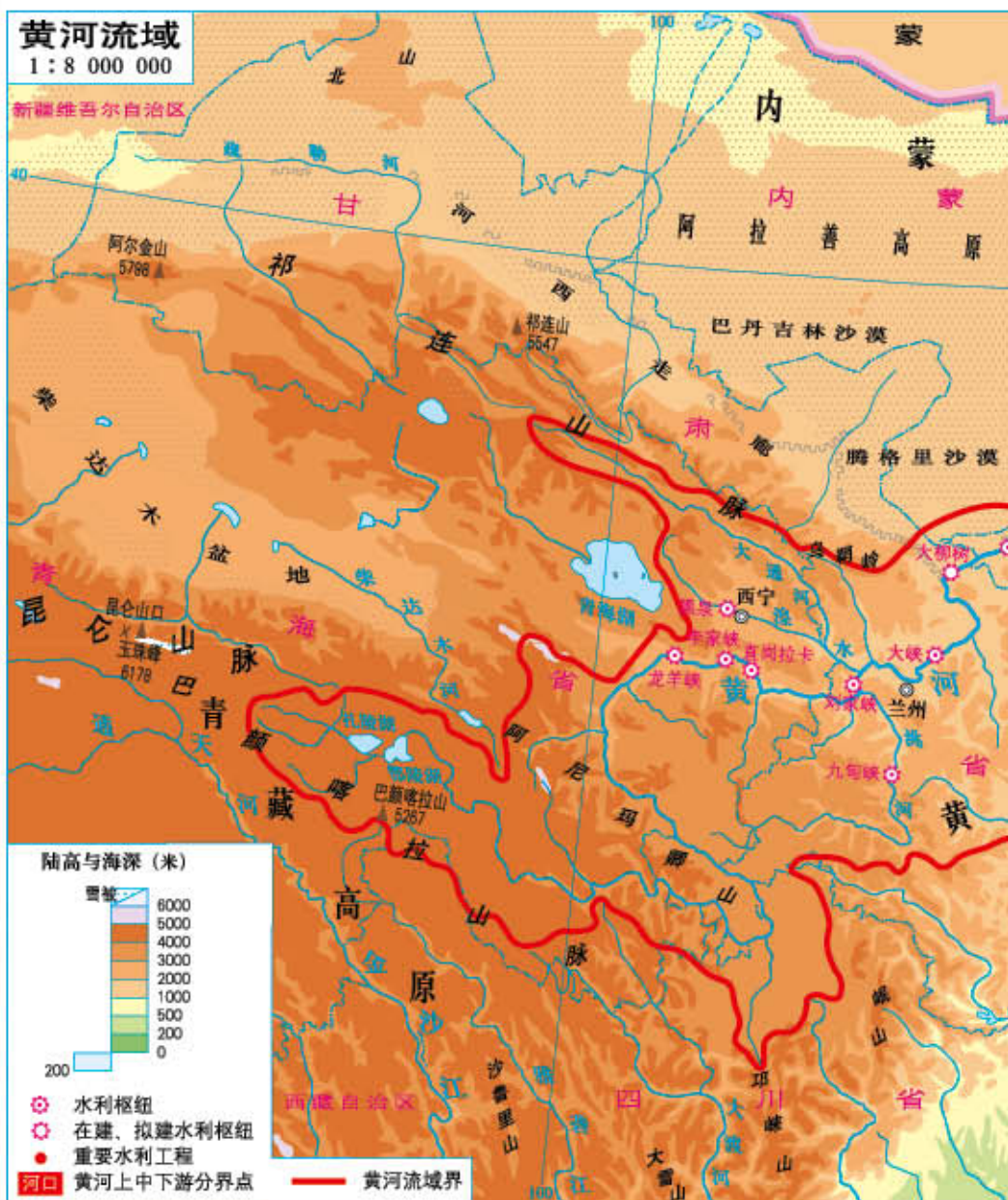


黄河流域在全国的位置

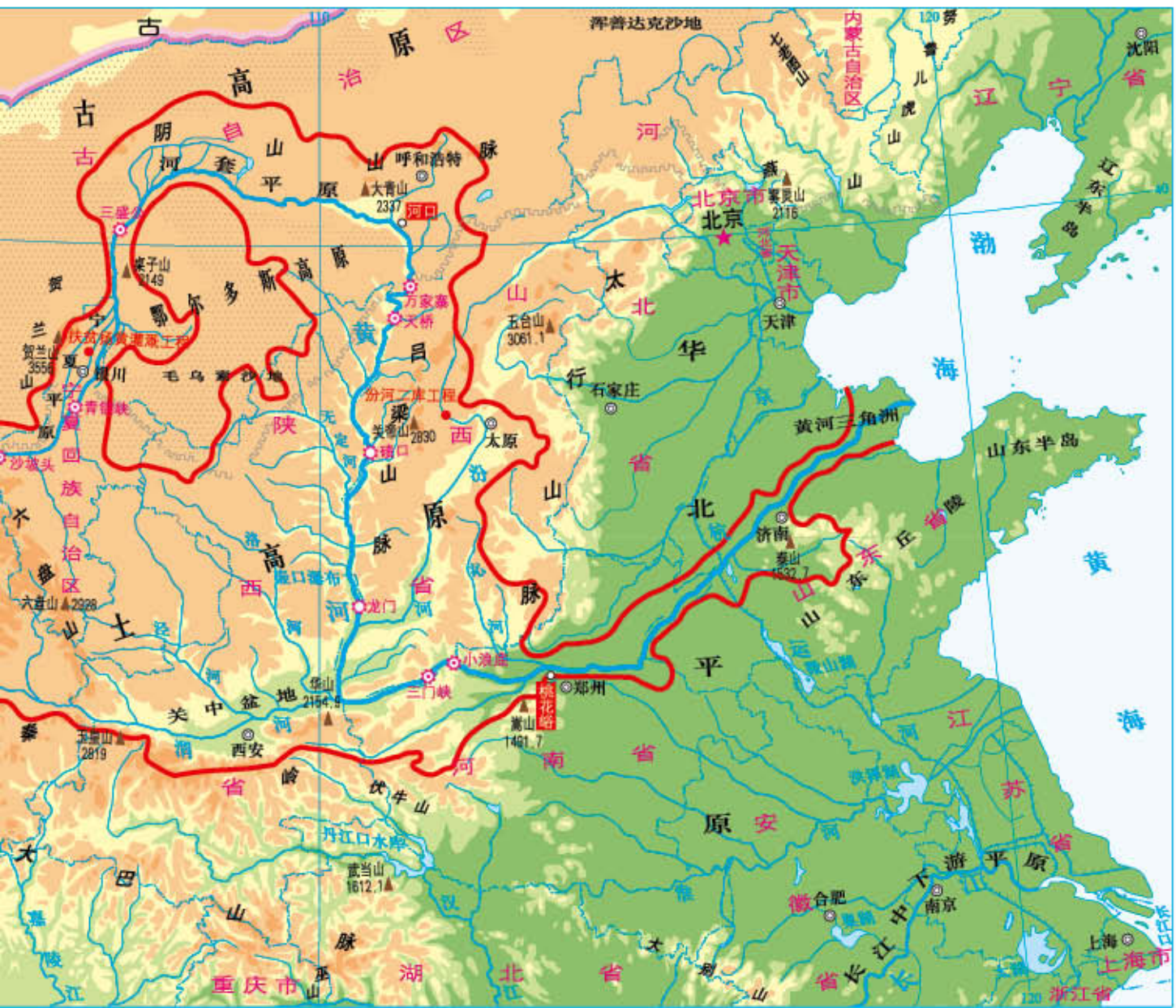


黄河源

黄河全长5464千米，是我国第二长河。从图中可以看出，黄河干流像一个巨大的“几”字。黄河是华北平原的主要塑造者之一，并在干旱的宁夏、内蒙古境内，塑造了具有“塞上江南”的宁夏平原和河套平原。黄河上中游多在高山、高原的峡谷中流过，具有丰富的水能资源，国家实行梯级开发，陆续建成了刘家峡、三门峡、龙羊峡等大型水利枢纽和水电站。黄河中游流经土层疏松的黄土高原，由于黄土高原植被遭到破坏，一遇暴雨，大量的泥沙与雨水一起流入黄河，使黄河成为世界上含沙量最多的河流。



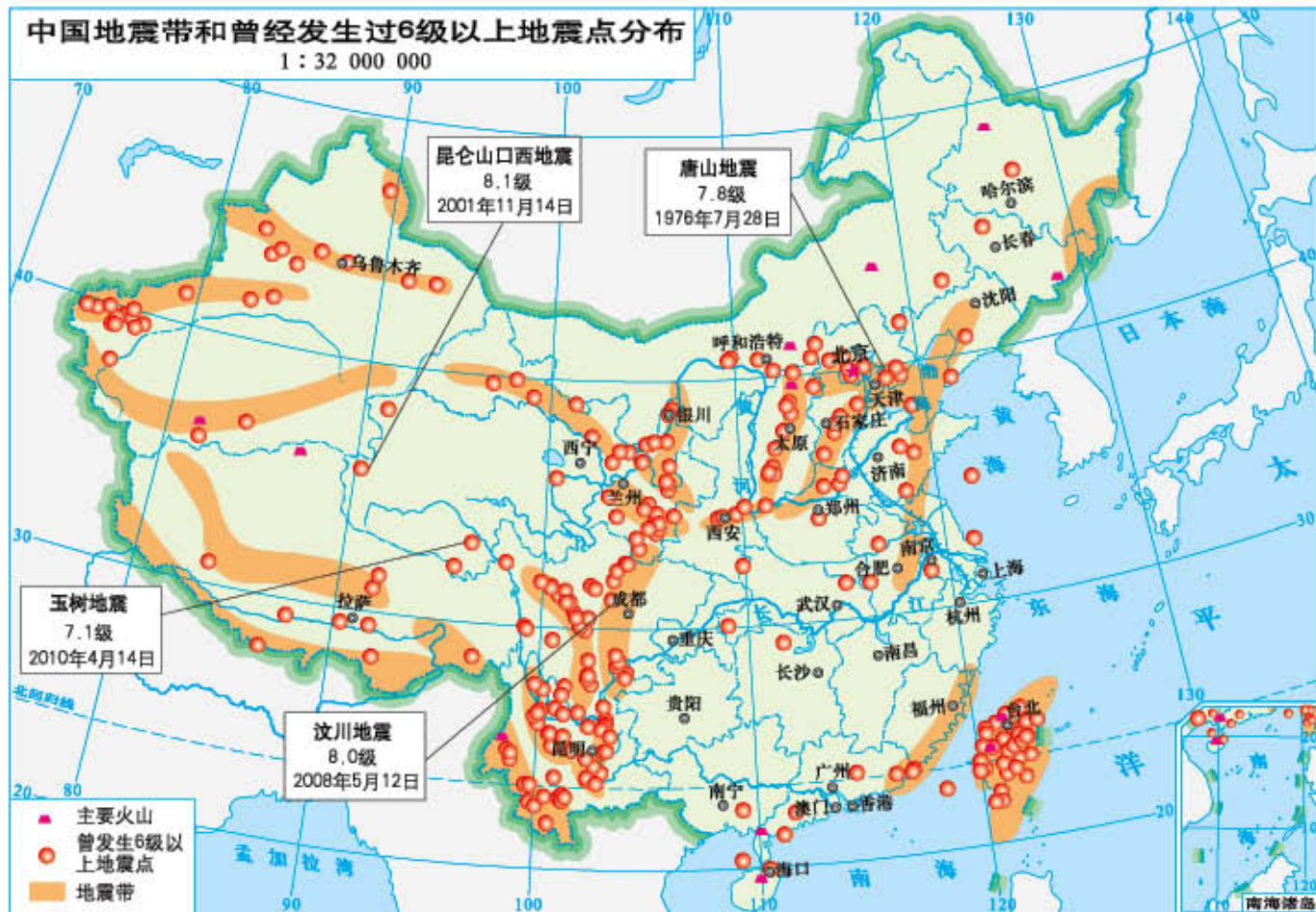
宁夏平原的灌溉渠道主要集中于黄河干流河道的西侧；河套平原的河道的北侧，均依地势引导黄河水自流灌溉，灌溉出万亩良田，被誉为“塞上江南”。



灌溉渠道主要集中于黄河干流“塞上江南”。









### 中国土地资源分布

1:20 000 000



耕地



草地



林地



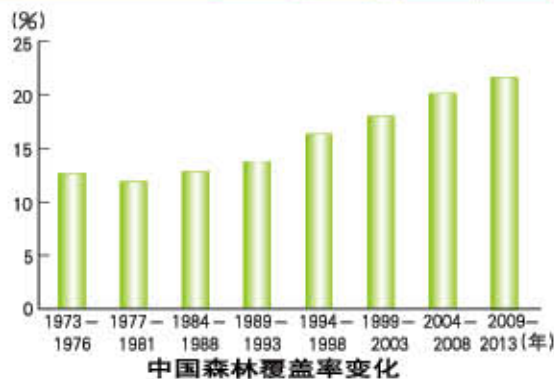
中国耕地分布  
1 : 50 000 000

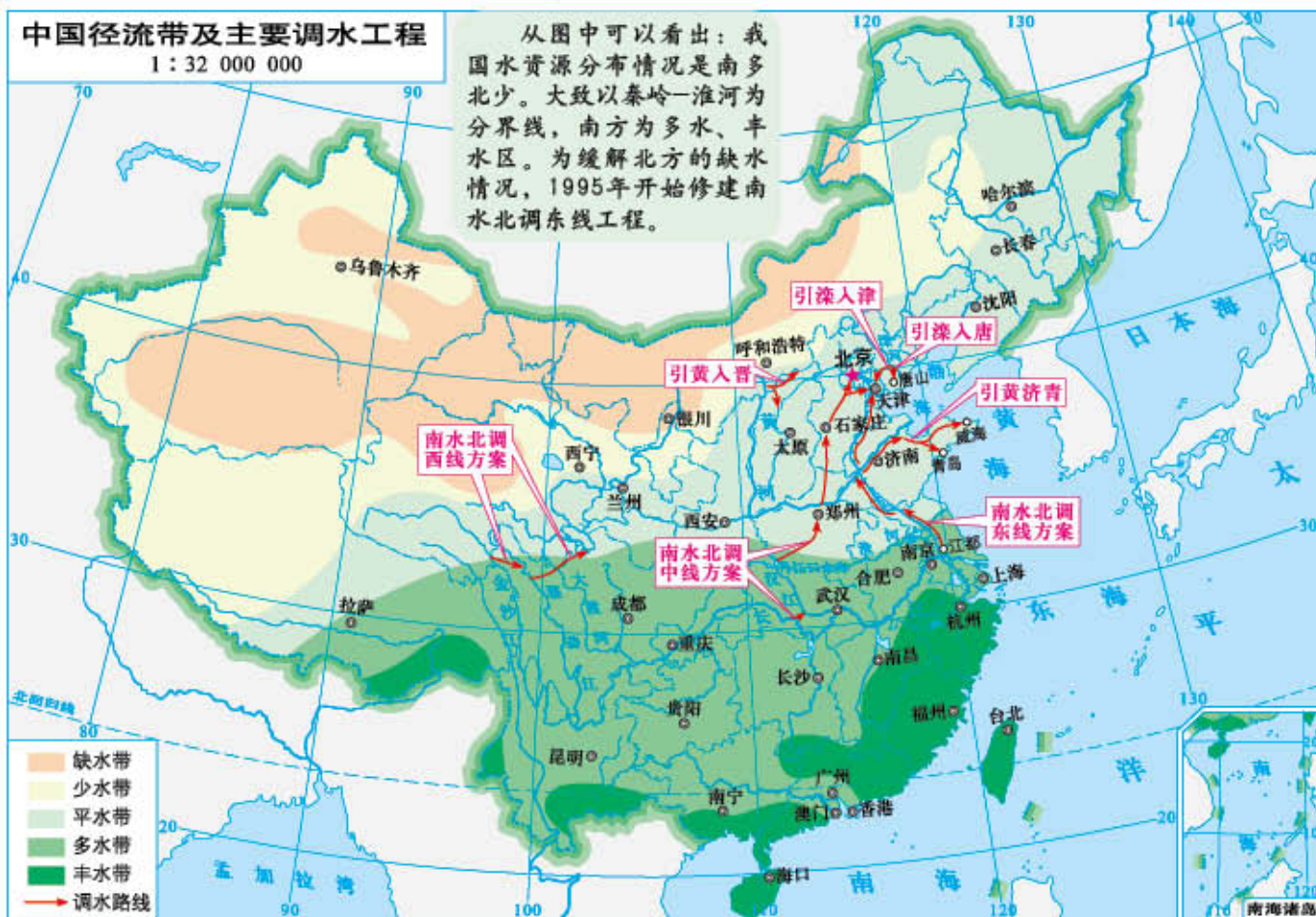


中国草地分布  
1 : 50 000 000

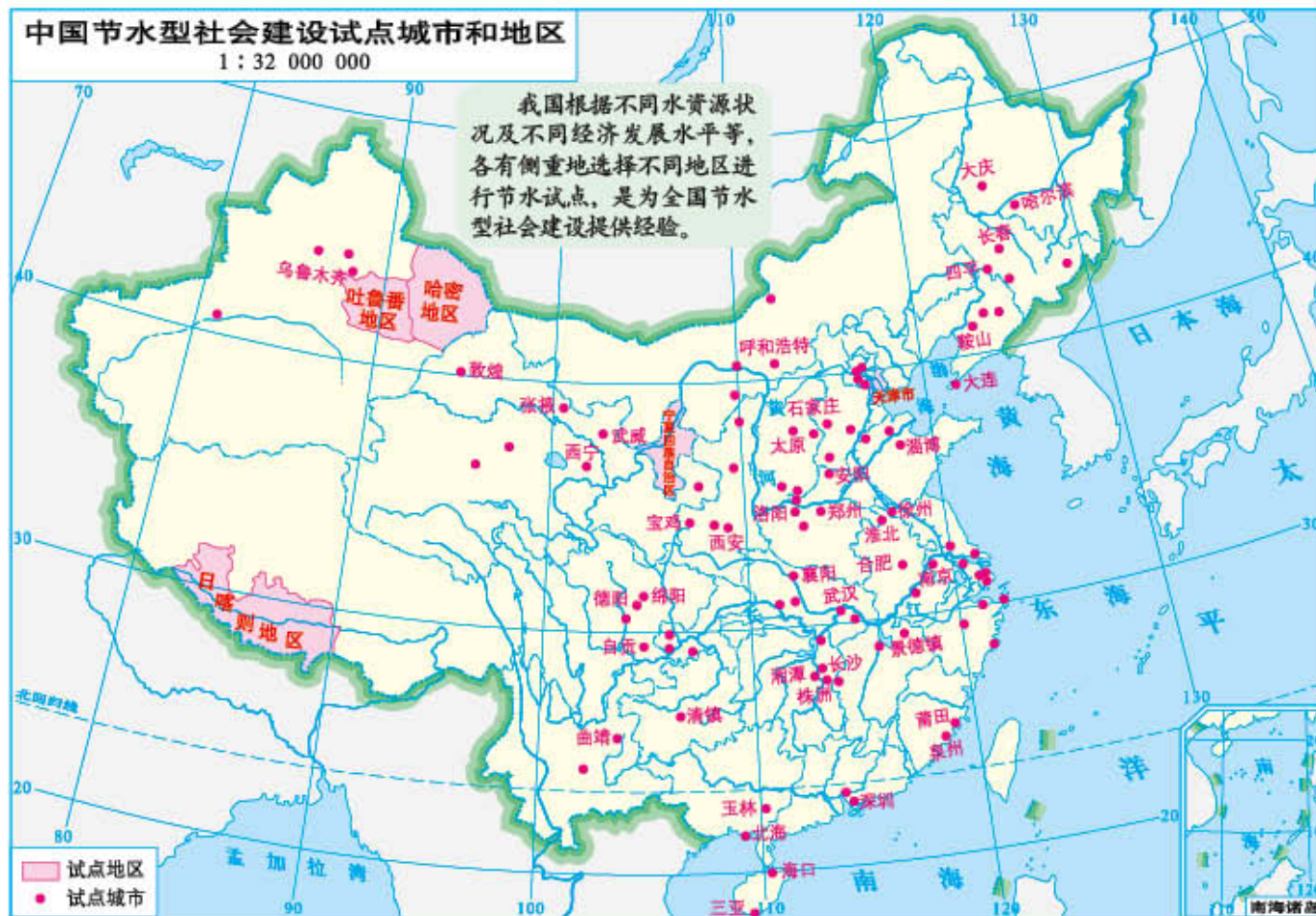



中国林地分布  
1 : 50 000 000











中国能源每一天







可再生资源

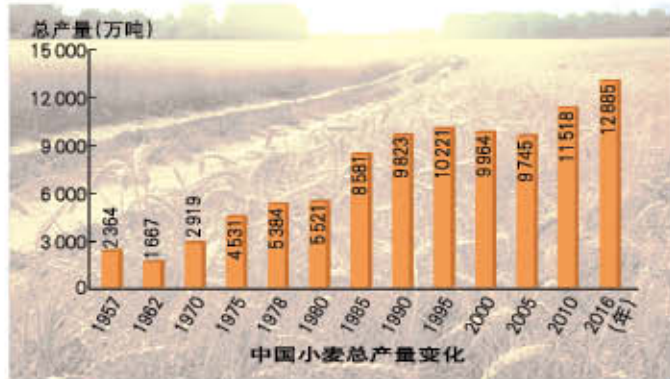


中国太阳能资源分布 1:45 000 000



中国风能资源分布 1:45 000 000



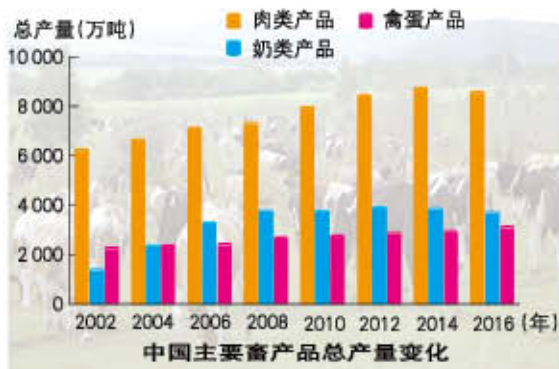
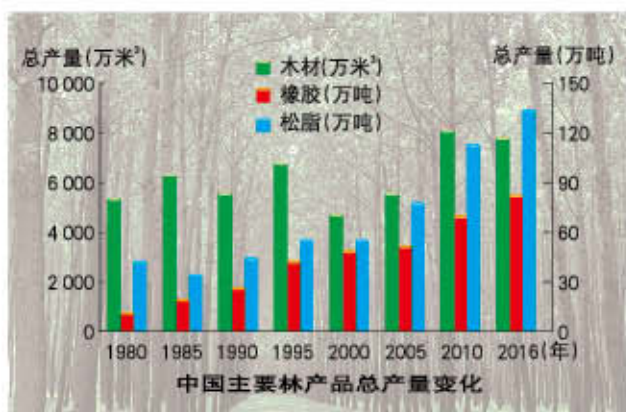




中国油菜、花生分布  
1:48 000 000



中国林业分布  
1:48 000 000



中国畜牧业分布  
1:48 000 000


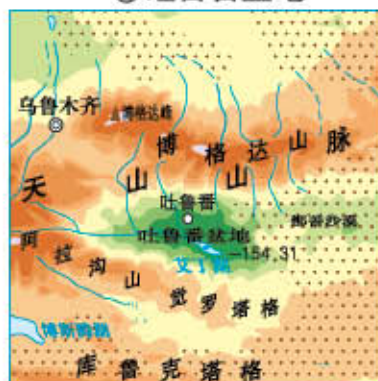






## 第一节 因地制宜发展农业

### ① 吐鲁番盆地




新疆吐鲁番盆地气候干旱，昼夜温差大，利于瓜果糖分积累，故新疆哈密瓜、葡萄等特别甜。

### ② 黄土高原

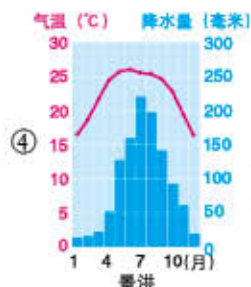


黄土高原沟壑纵横，为防止水土流失，采用梯田种植方式；因气候干旱，以种植谷子为主。

### ③ 松嫩平原



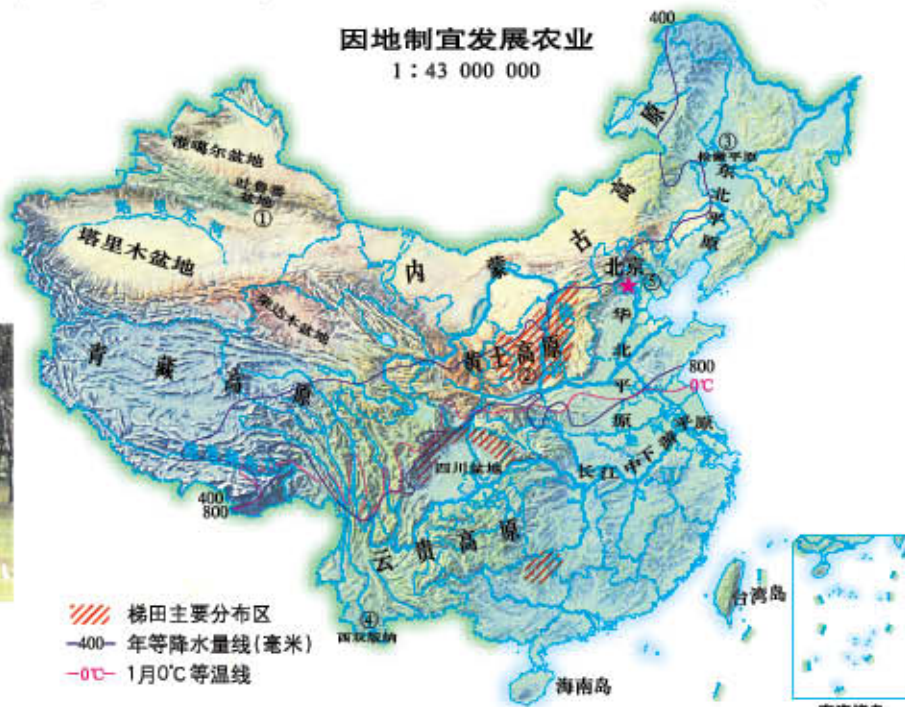
松嫩平原面积广大，地势平坦，适合机械化生产；气候温湿，适宜小麦等农作物生长。



西双版纳地区属热带，高温多雨，地势较低处适宜橡胶种植。

### 因地制宜发展农业

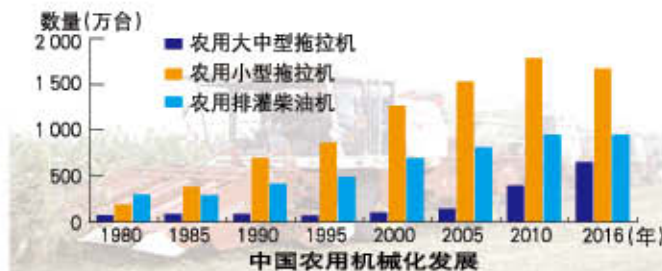
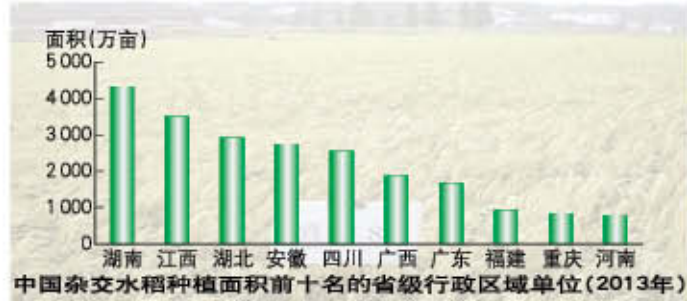
1:43 000 000



/// 梯田主要分布区  
-400- 年等降水量线(毫米)  
-0°C- 1月0°C等温线



城市郊区农业靠近市场，适宜发展蔬菜种植等。









中国主要纺织工业分布  
1:45 000 000



- |  |        |  |       |
|--|--------|--|-------|
|  | 电子电器工业 |  | 钢铁工业  |
|  | 航空航天工业 |  | 机械制造业 |
|  | 石油加工工业 |  | 化学工业  |
|  | 汽车制造业  |  | 纺织工业  |
|  | 有色冶金工业 |  | 造纸工业  |
|  | 造船工业   |  | 制糖工业  |





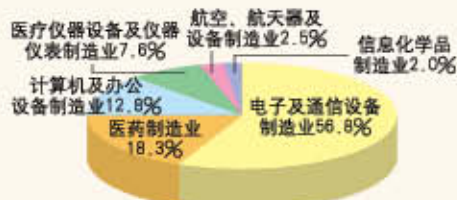
中国主要国家级高新技术产业区  
1:32 000 000



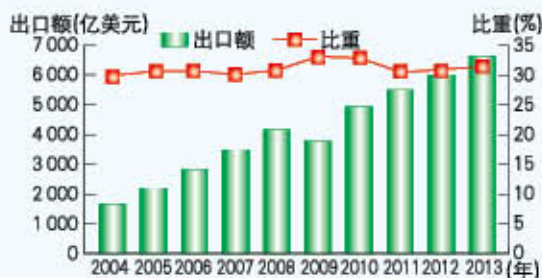
中国高技术产业就业人员所占的比重

注：本图数据未包括香港特别行政区、澳门特别行政区、台湾省

2013年中国省级行政区域  
单位高技术产品出口额分布  
1:50 000 000



2016年中国高技术产业主营业务收入的行业构成



中国高技术产品出口额及占工业制成品出口额的比重

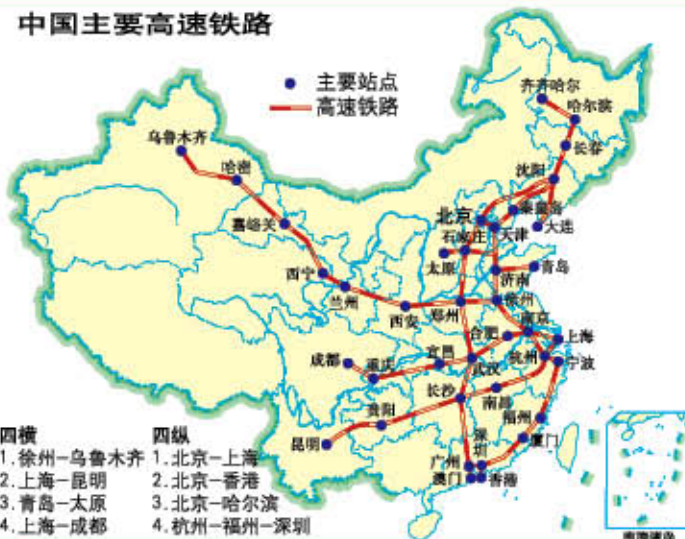


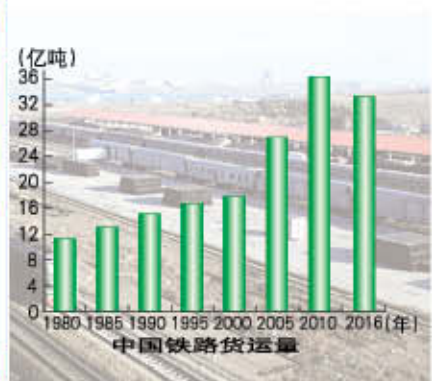
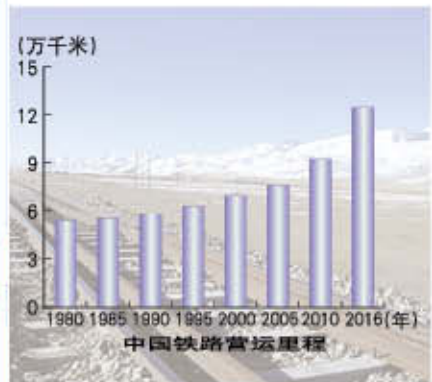
### 中国主要铁路分布

1:16 000 000



### 中国主要高速铁路







#### 铁路

运输量大、连续性强、速度快(时速 80 ~ 350 千米)、受天气影响小、运价较低。



#### 公路

灵活性强、通达地方较广、速度较快(时速 60 ~ 120 千米)。





**水路**  
 运输量大、  
 运价低、投  
 资少、速度  
 较慢(时速30  
 千米)。



**航空**  
 速度最快(时  
 速400~1000  
 千米), 运量  
 小, 运价高。



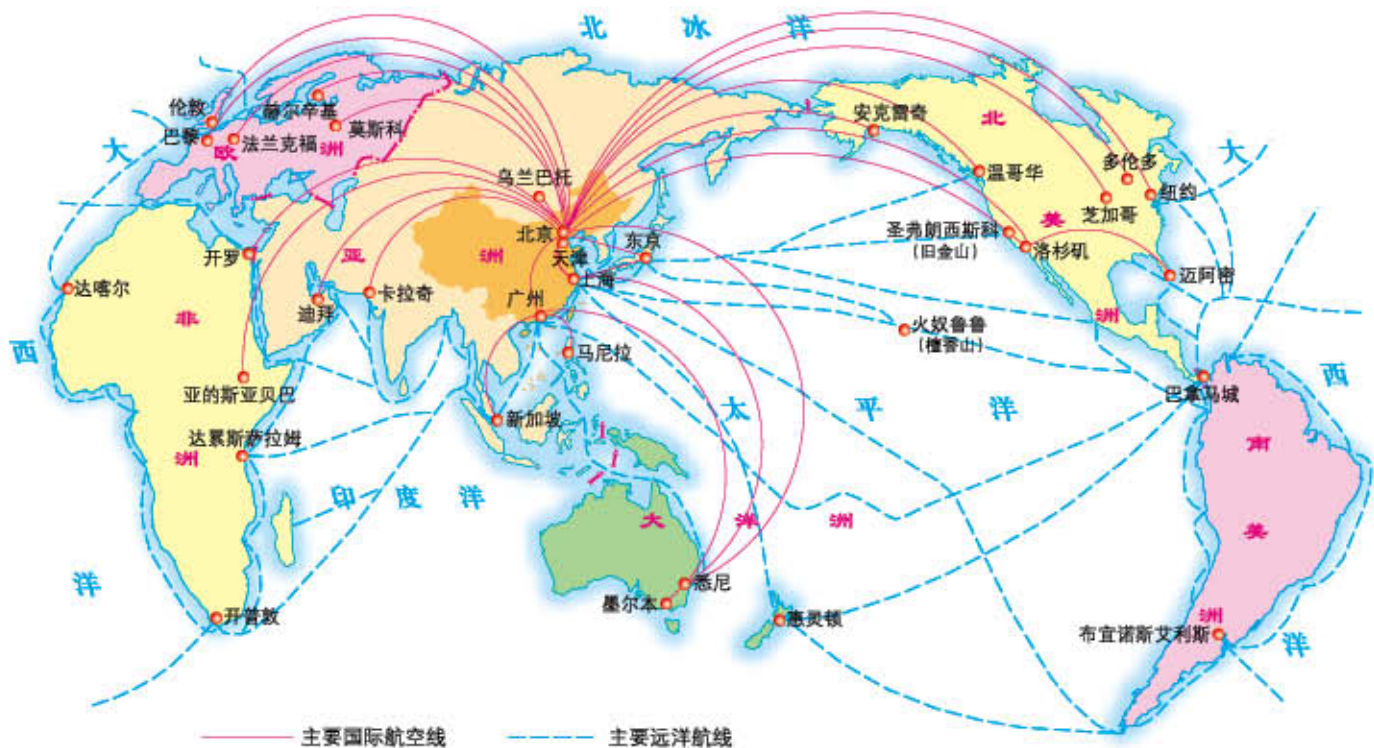
### 第三节 合理发展交通运输







中国主要国际航空线和远洋航线分布





自然环境的差异对地域文化的影响

维吾尔族



新疆地区干旱少雨，以畜牧业为主，维吾尔族喜食牛羊肉和便于携带存放的馕，传统民居是泥砖平顶房。

馕



藏族

青藏高原地区为高寒气候，以畜牧业为主，只有部分河谷能够种植青稞。藏族同胞饮食以青稞和牲畜的奶、肉为主，服饰为适应多种气候的藏袍，民居多为石砌碉房。



酥油茶

中国主要旅游资源分布

1:22 000 000



- 世界遗产 (资料截至2016年7月)
- 端午节 主要民族节日
- 竹楼 主要民居
- 丝绸之路: 长安—天山廊道路网



竹筒饭



傣族

西双版纳地区终年炎热多雨，多雨林，主要种植水稻，竹筒饭是傣族风味，民居多为干栏式竹楼。



粽子



赛龙舟

江南地区降水丰沛，河湖成网，多种植水稻，饮食以大米、鱼类为主，传统民居多临水而建，屋顶两面呈坡形，利于排雨。



世界文化遗产



北京天坛



陕西秦始皇陵及兵马俑坑



甘肃敦煌莫高窟



云南丽江古城



广东开平碉楼与村落

义务教育教科书

# 地理图册

DILI TUCE

八年级 上册

义务教育教科书

地理图册

八年级上册

商务印书馆

星球地图出版社



绿色印刷产品

ISBN 978-7-5471-1229-8



9 787547 112298 >

定价：4.85元