



义务教育教科书

地理图册

DILI TUCE

八年级 上册










星球地图出版社 编制



星球地图出版社
STAR MAP PRESS

主 编 高培英 周瑞祥
 责任编辑 连 玉
 审 校 张应运 陈 思 陈 騫
 审 订 李亚平

图 例

	中国首都		军事分界线、停火线		河流
	外国首都		中国省、自治区、直辖市界		时令河
	中国省级行政中心		中国特别行政区界		湖泊
	主要城市		铁路		山峰、火山
	洲界		高速公路	8948.86	山峰高程(米)
 (世界全图)	国界		长城		沙漠
 (世界全图)	未定国界		海岸线		沼泽
	地区界		运河		

义务教育教科书

地理图册

八年级 上册

星球地图出版社 编制

星球地图出版社 出版

网址：<http://www.emapedu.com>

新华书店发行

中国人民解放军第一二零五工厂(北京)印刷

开本：890毫米×1240毫米 1/16 印张：3.25

2013年6月第2版 2021年6月第17次印刷

ISBN 978-7-5471-1235-9

审图号：JS(2018)01-084号 定价：4.85元

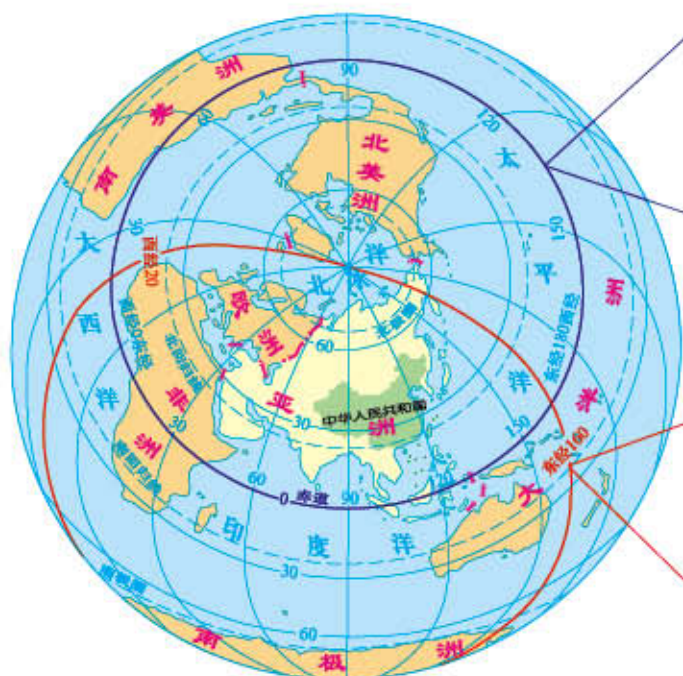
版权所有·侵权必究

社址：北京市北三环中路69号 邮编：100088 电话：010-62011565

目 录

第一章 疆域和人口——从世界看中国	2~11
1.1 辽阔的国土	2
1.2 众多的人口	7
第二章 自然环境——我们赖以生存的基本条件	12~27
2.1 千姿百态的地表形态	12
2.2 复杂多样的气候	16
2.3 数以万计的河流	22
第三章 自然资源——我们生存和发展的物质基础	28~35
3.1 丰富的自然资源	28
3.2 有限的耕地资源	32
3.3 紧缺的水资源	34
第四章 经济发展——强国富民之路	36~封三
4.1 稳步增长的农业	36
4.2 快速发展的工业	40
4.3 腾飞的交通运输业	44

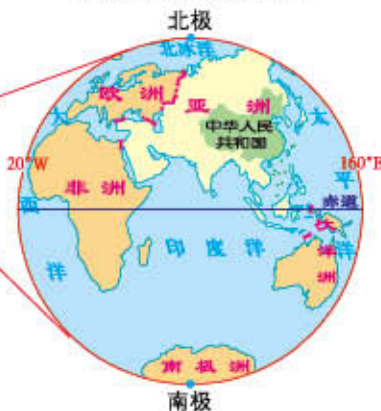
中国在世界上的位置



中国在北半球的位置



中国在东半球的位置



中国与俄罗斯、巴西的纬度位置比较



俄罗斯大部分领土位于北温带，小部分领土位于北寒带。



中国大部分领土位于北温带，小部分领土位于热带。



巴西大部分领土位于热带，小部分领土位于南温带。

中国与蒙古、日本的海陆位置比较

临海国



内陆国



蒙古是内陆国家，无出海口

岛国



日本是岛国，陆上无邻国

中国是海陆兼备的国家

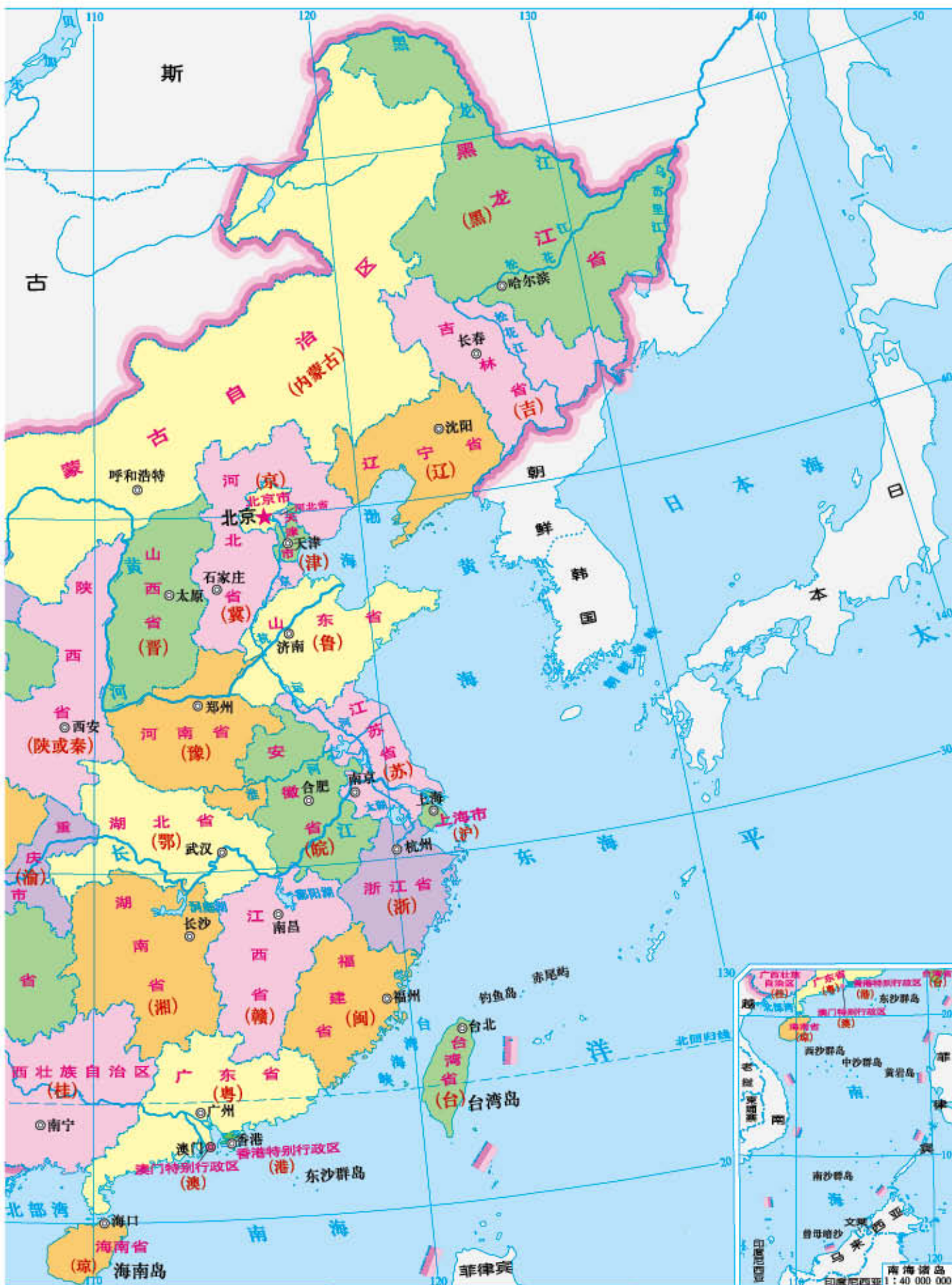
中国的疆域

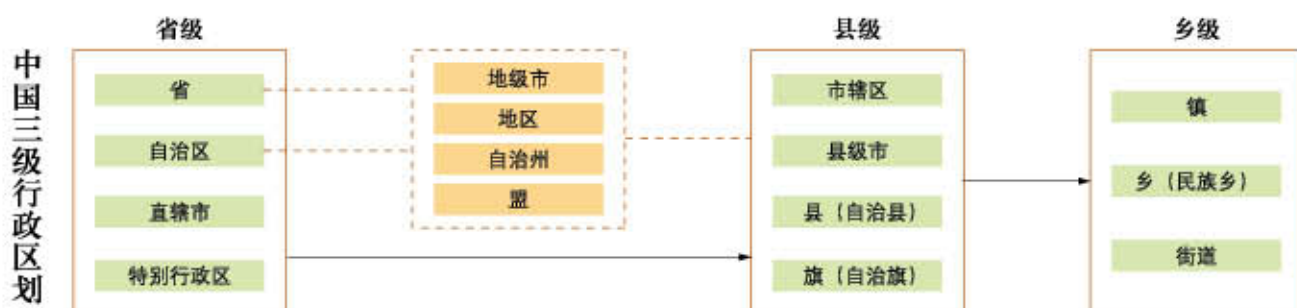
1:24 000 000





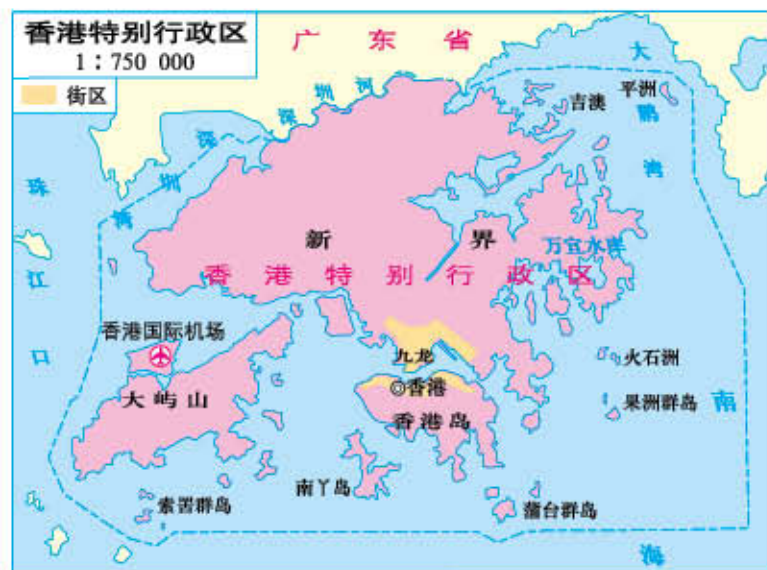






特别行政区

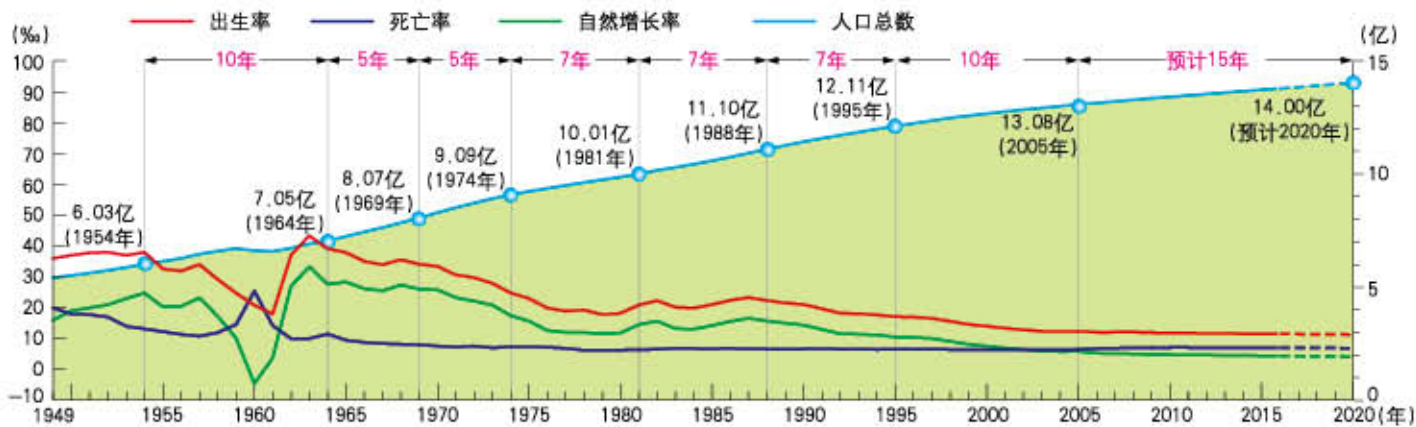
我国宪法规定，国家在必要时可以设立特别行政区。特别行政区属于省级行政区域单位。



1997年7月1日，我国政府对香港恢复行使主权，设立香港特别行政区。

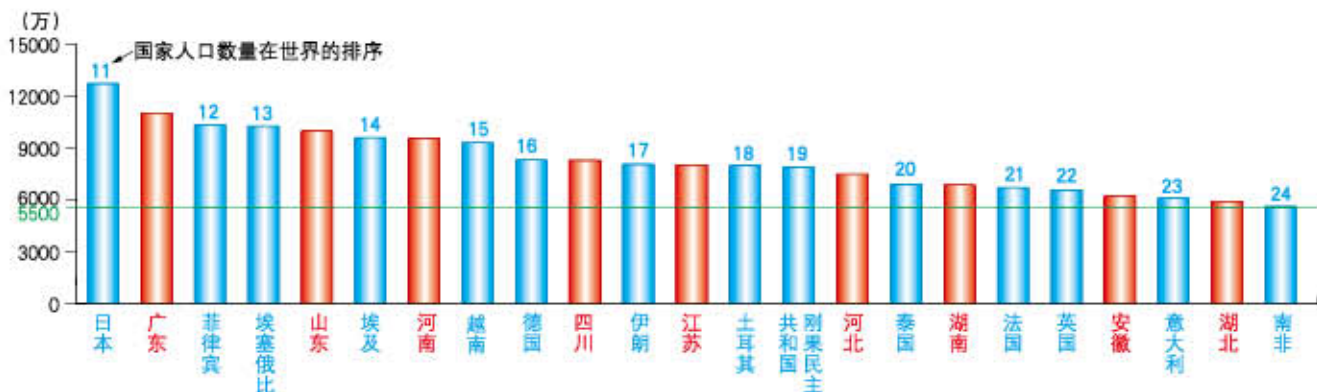
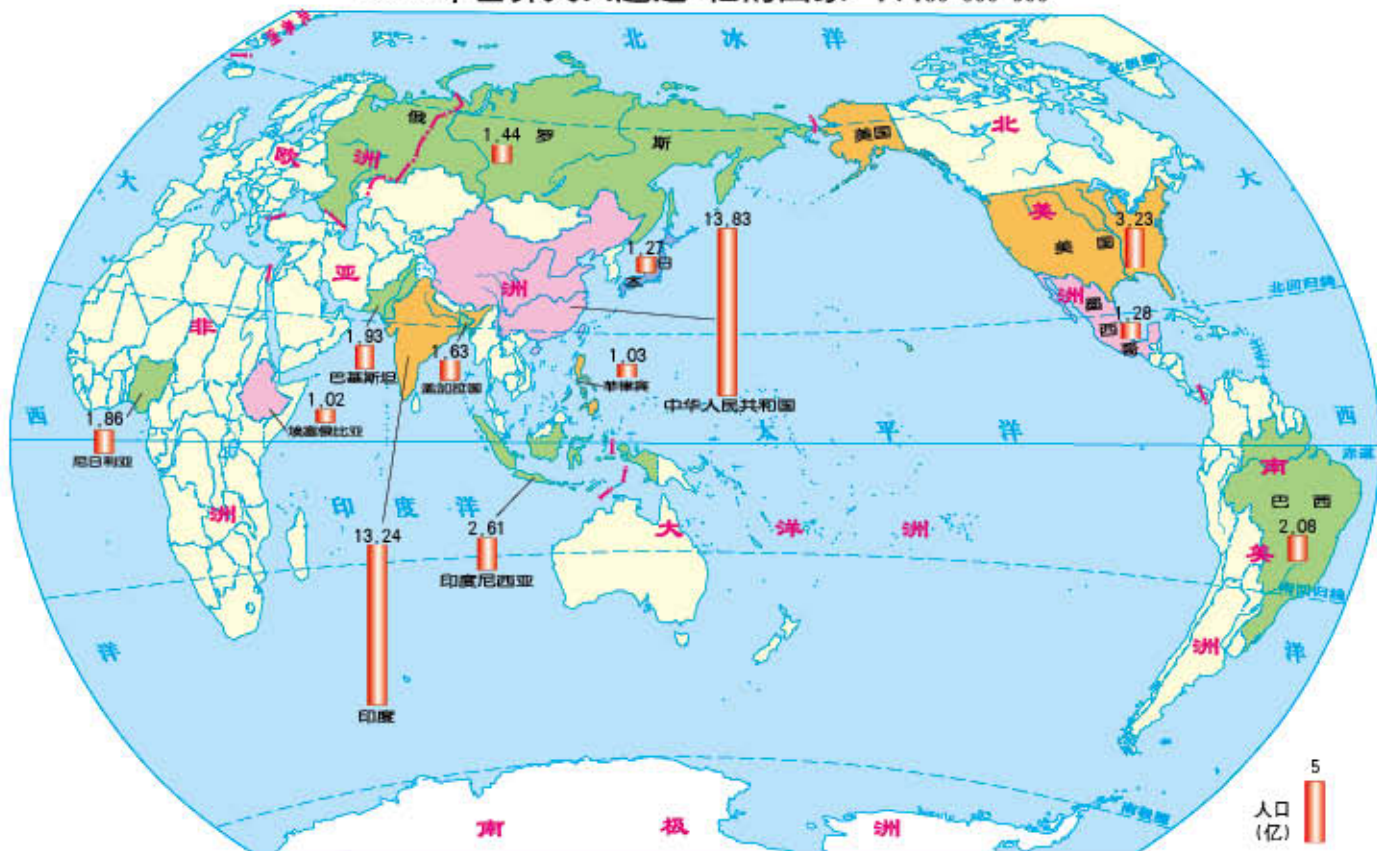


1999年12月20日，我国政府对澳门恢复行使主权，设立澳门特别行政区。



中国人口增长和自然变动情况

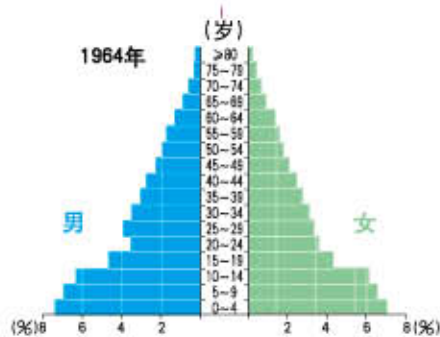
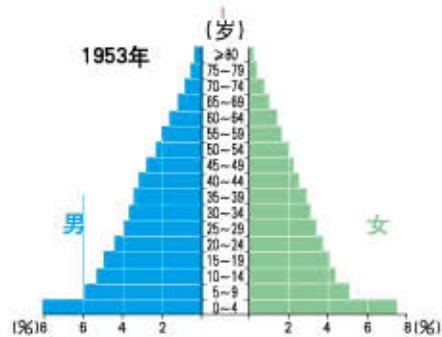
2016年世界人口超过1亿的国家 1 : 180 000 000

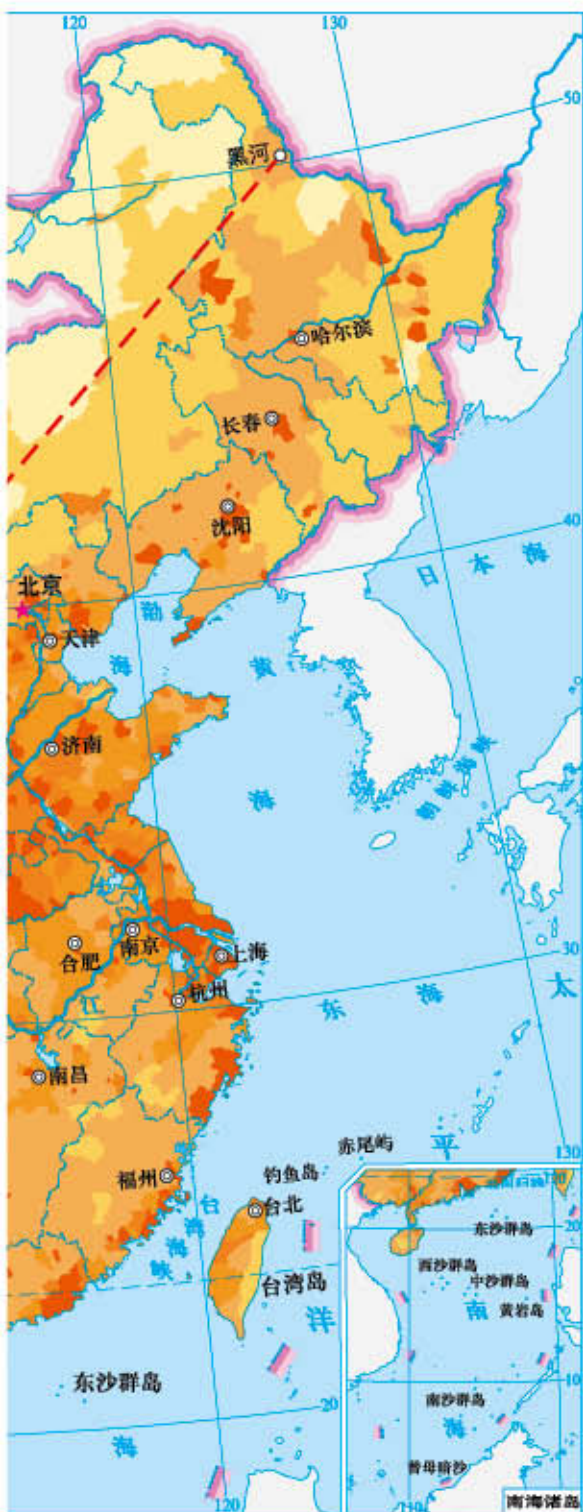


2016年中国部分省级行政区域单位与世界部分国家人口数量比较



中国六次人口普查年龄结构





2016年中国省级行政区域单位人口密度分布

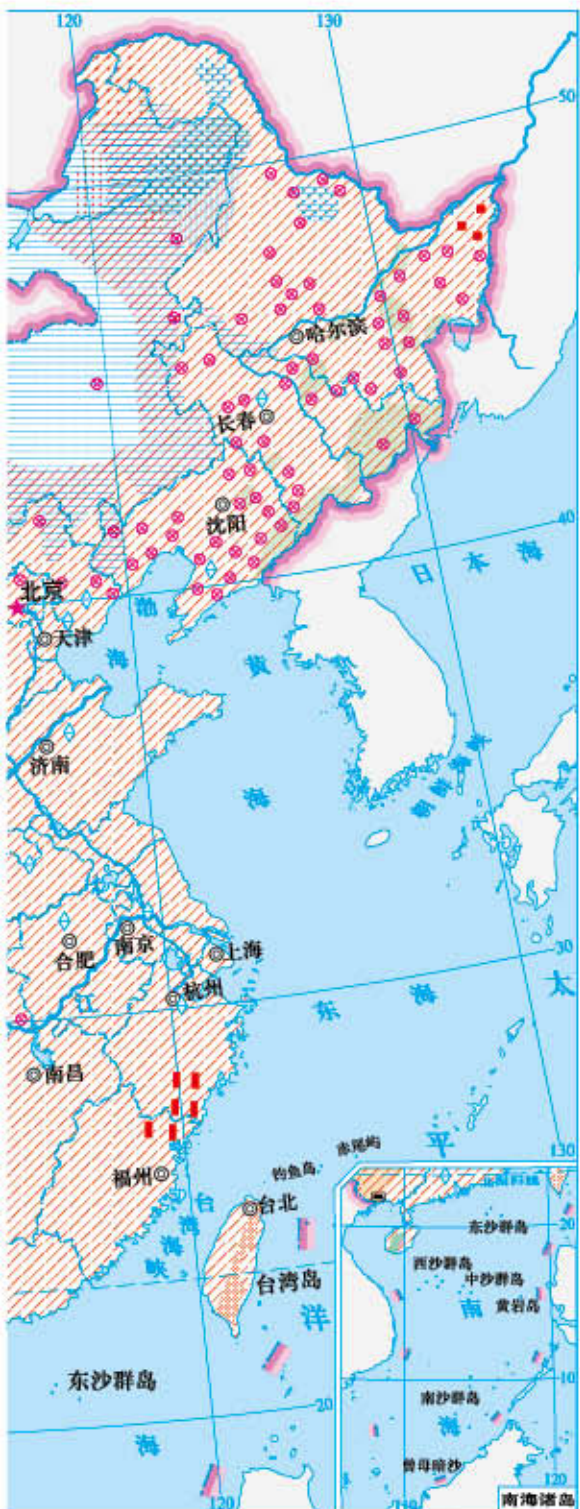


2016年中国省级行政区域单位老龄化状况





- | | | | | | | |
|---------------|-------|--------|---------|--------|--------|--------|
| — 400万人口以上的民族 | ■ 京族 | ▨ 洛巴族 | ▨ 塔吉克族 | ● 俄罗斯族 | ▨ 彝族 | ▨ 普米族 |
| — 100万人口以上的民族 | ■ 赫哲族 | ○ 基诺族 | ▨ 怒族 | ▨ 鄂温克族 | ▨ 土家族 | ▨ 保安族 |
| ▨ 汉族 | ■ 门巴族 | ◆ 裕固族 | ● 乌孜别克族 | ▨ 德昂族 | ▨ 高山族 | ▨ 鄂伦春族 |
| ▨ 蒙古族 | ▨ 布依族 | ▨ 哈萨克族 | ▨ 水族 | ▨ 羌族 | ▨ 达斡尔族 | ▨ 塔塔尔族 |
| ▨ 回族 | ▨ 朝鲜族 | ▨ 傣族 | ▨ 东乡族 | ▨ 布朗族 | ▨ 阿昌族 | |
| ▨ 藏族 | ▨ 满族 | ▨ 黎族 | ▨ 纳西族 | ▨ 撒拉族 | ▨ 壮族 | |
| ▨ 维吾尔族 | ▨ 侗族 | ▨ 傣族 | ▨ 景颇族 | ▨ 毛南族 | ▨ 哈尼族 | |
| ▨ 苗族 | ▨ 瑶族 | ▨ 佤族 | ▨ 柯尔克孜族 | ▨ 仡佬族 | ▨ 拉祜族 | |
| ● 独龙族 | ▨ 白族 | ▨ 畲族 | ▨ 土族 | ▨ 锡伯族 | ▨ 佤族 | |

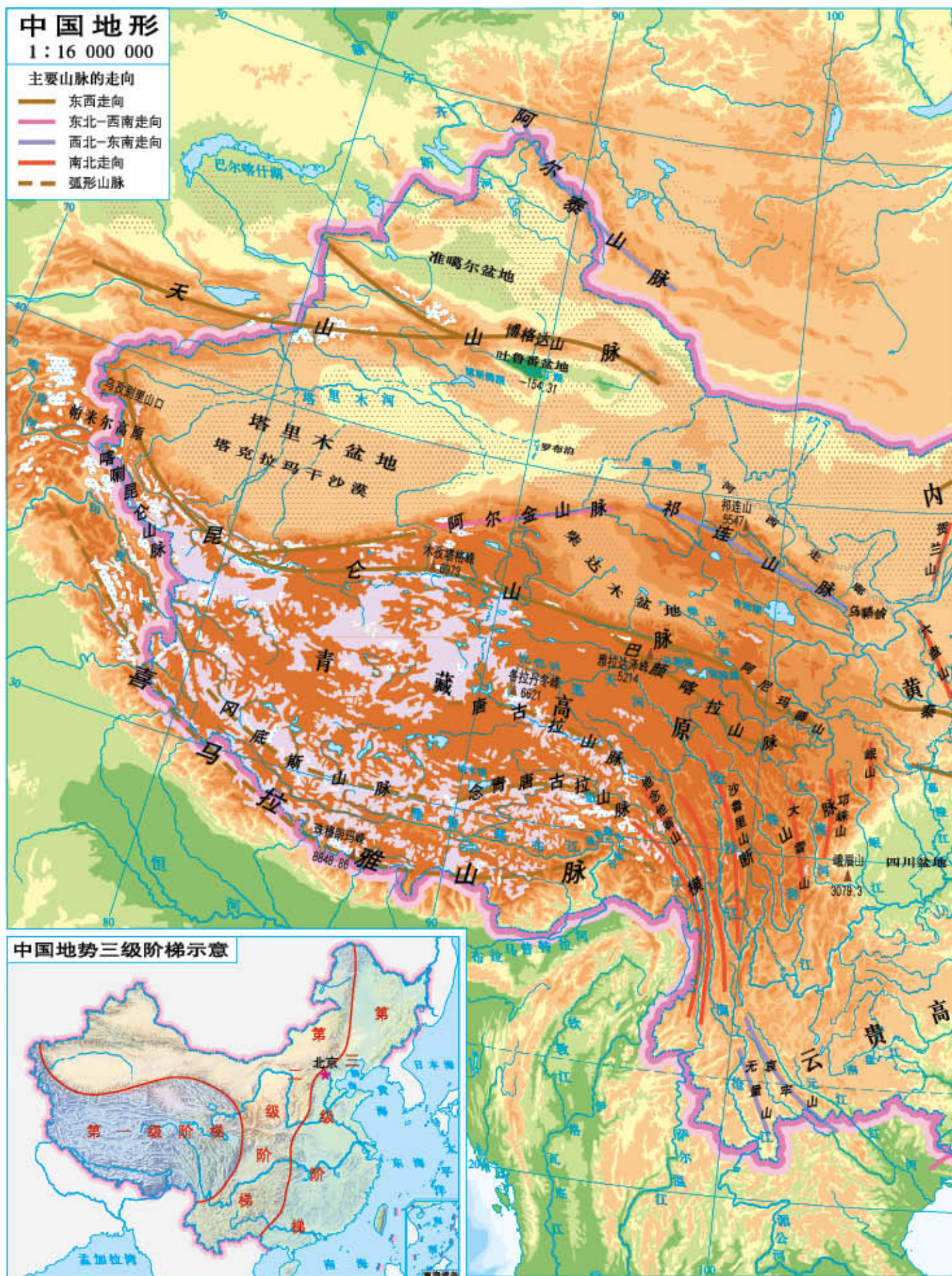


中国民族自治地方分布



400万人口以上少数民族的地区构成 (%)

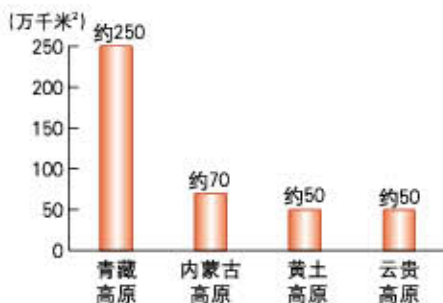
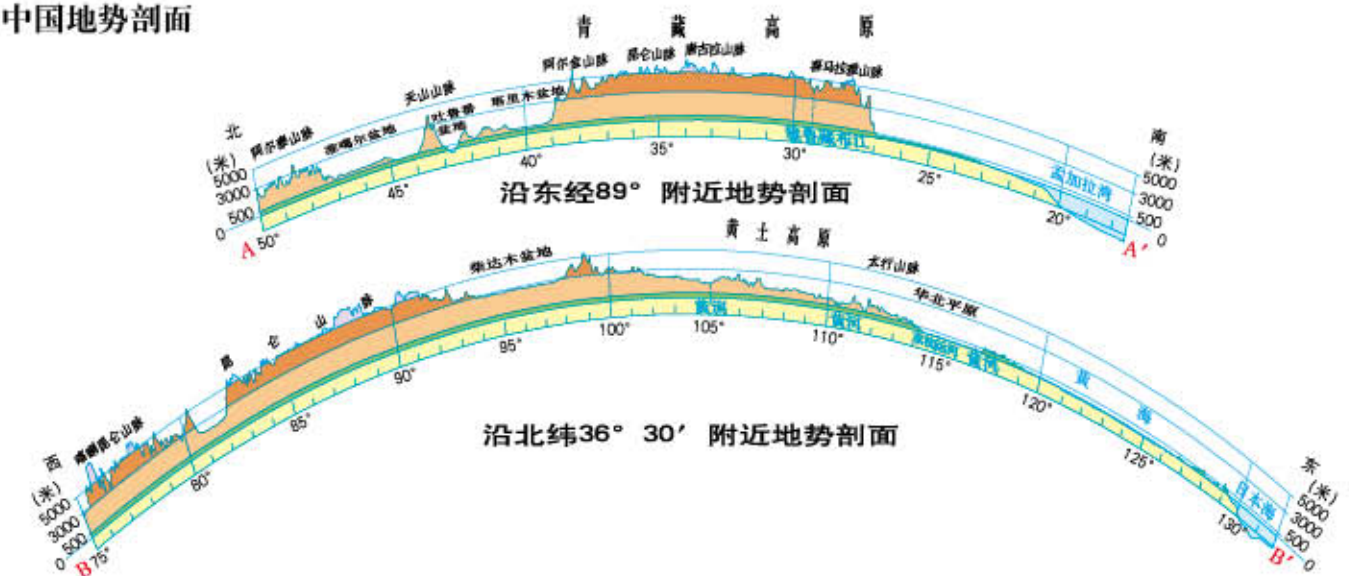




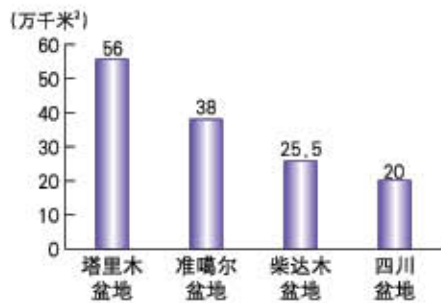




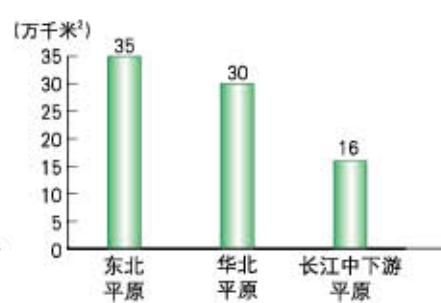
中国地势剖面



中国四大高原面积比较

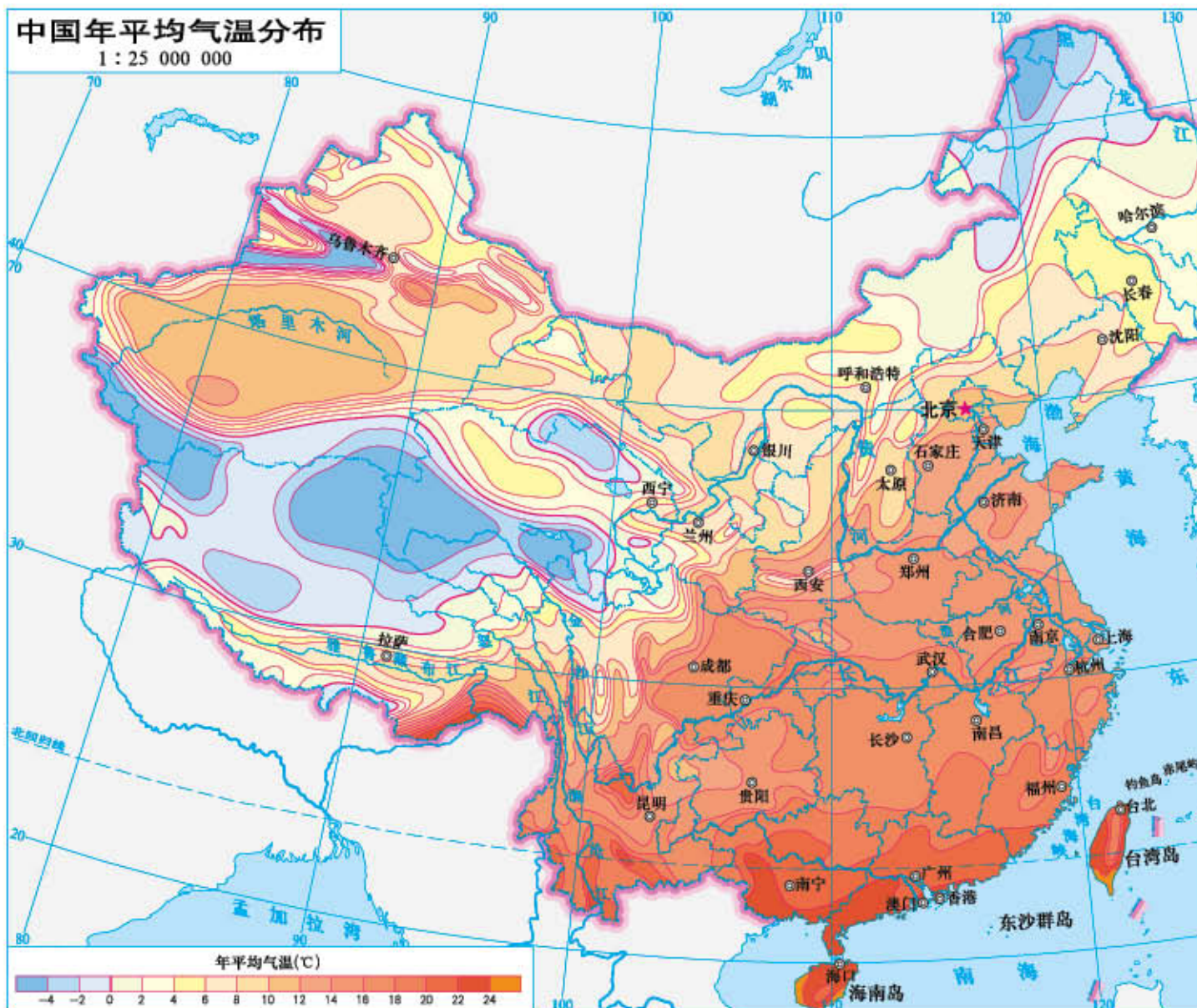


中国四大盆地面积比较



中国三大平原面积比较

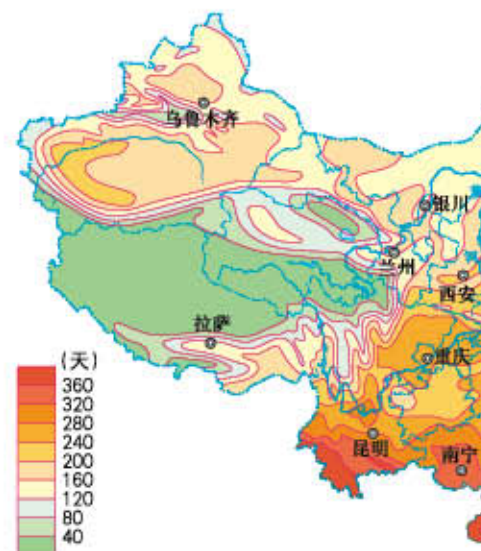




中国温度带分布

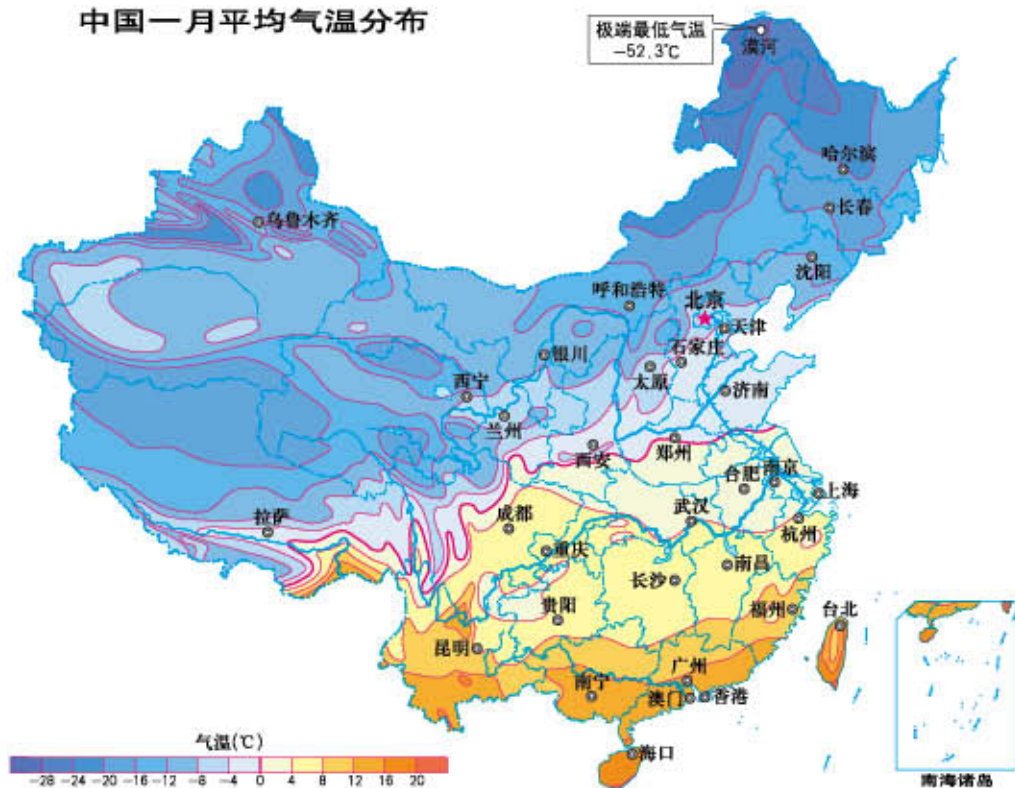


中国不同地区农作物可生长时间分布

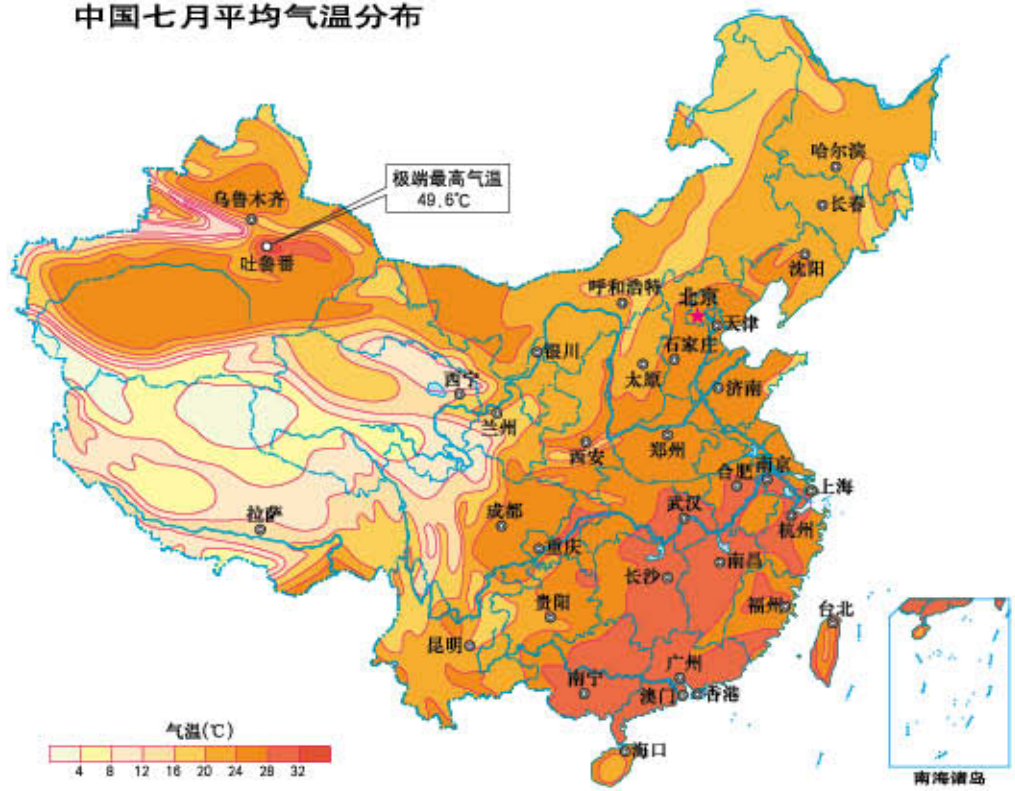




中国一月平均气温分布



中国七月平均气温分布







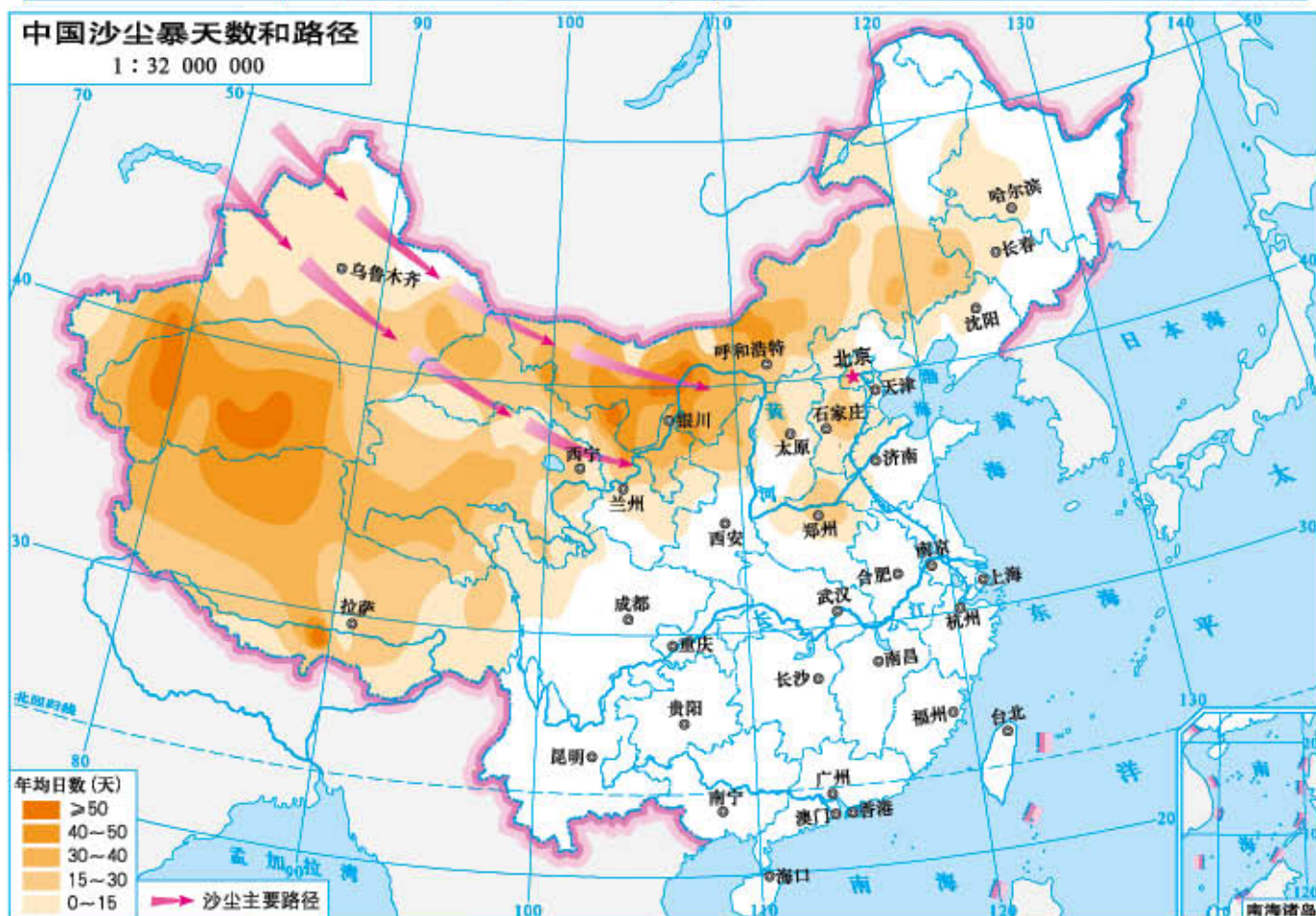
中国夏季(6—8月)降水量分布



中国冬季(12—2月)降水量分布





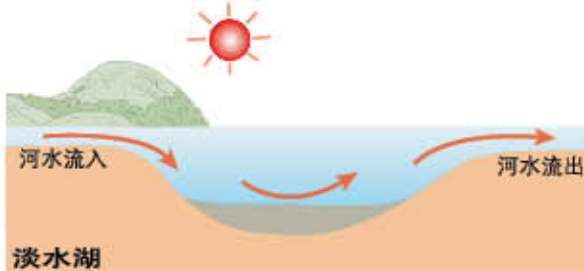




淡水湖的成因示意



淡水湖多在外流区，一般与河流相通，有入口也有出口，含盐量低。



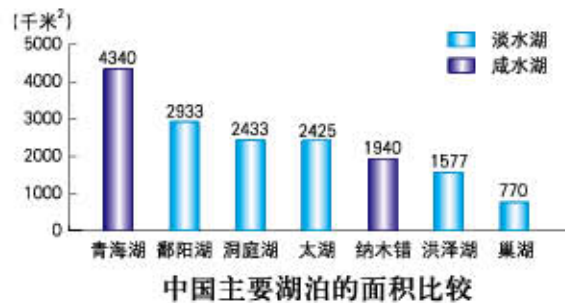
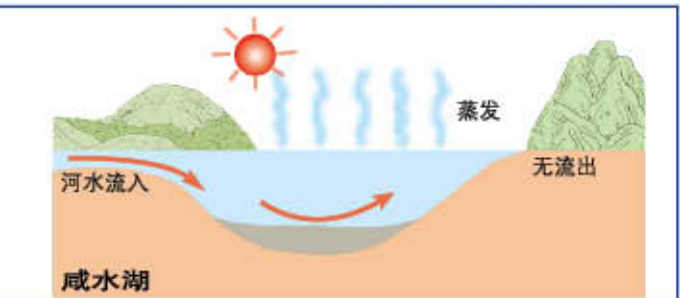
咸水湖的成因示意



咸水湖多在内流区，只有进口无出口。湖水不断蒸发，盐分越积越多，当湖水含盐量大于1克/升时就称为咸水湖。



中国内、外流区与干湿地区的关系

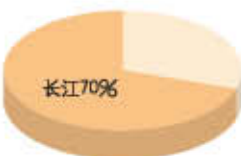


中国主要湖泊的面积比较

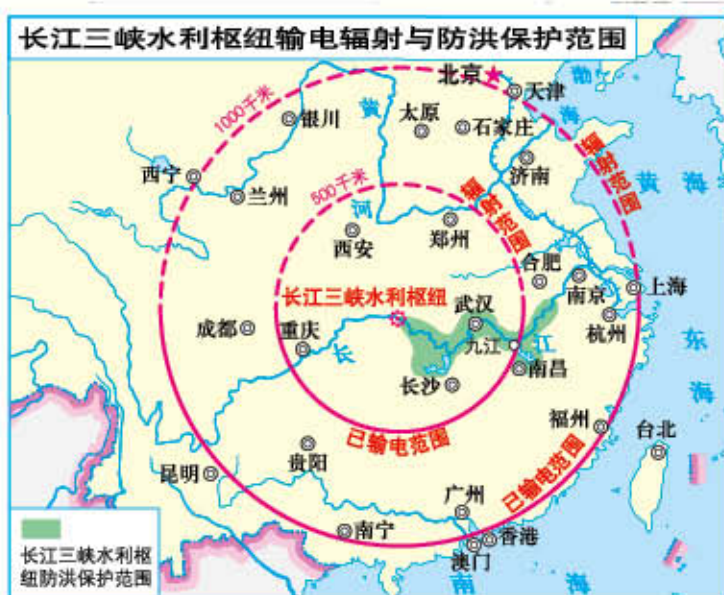
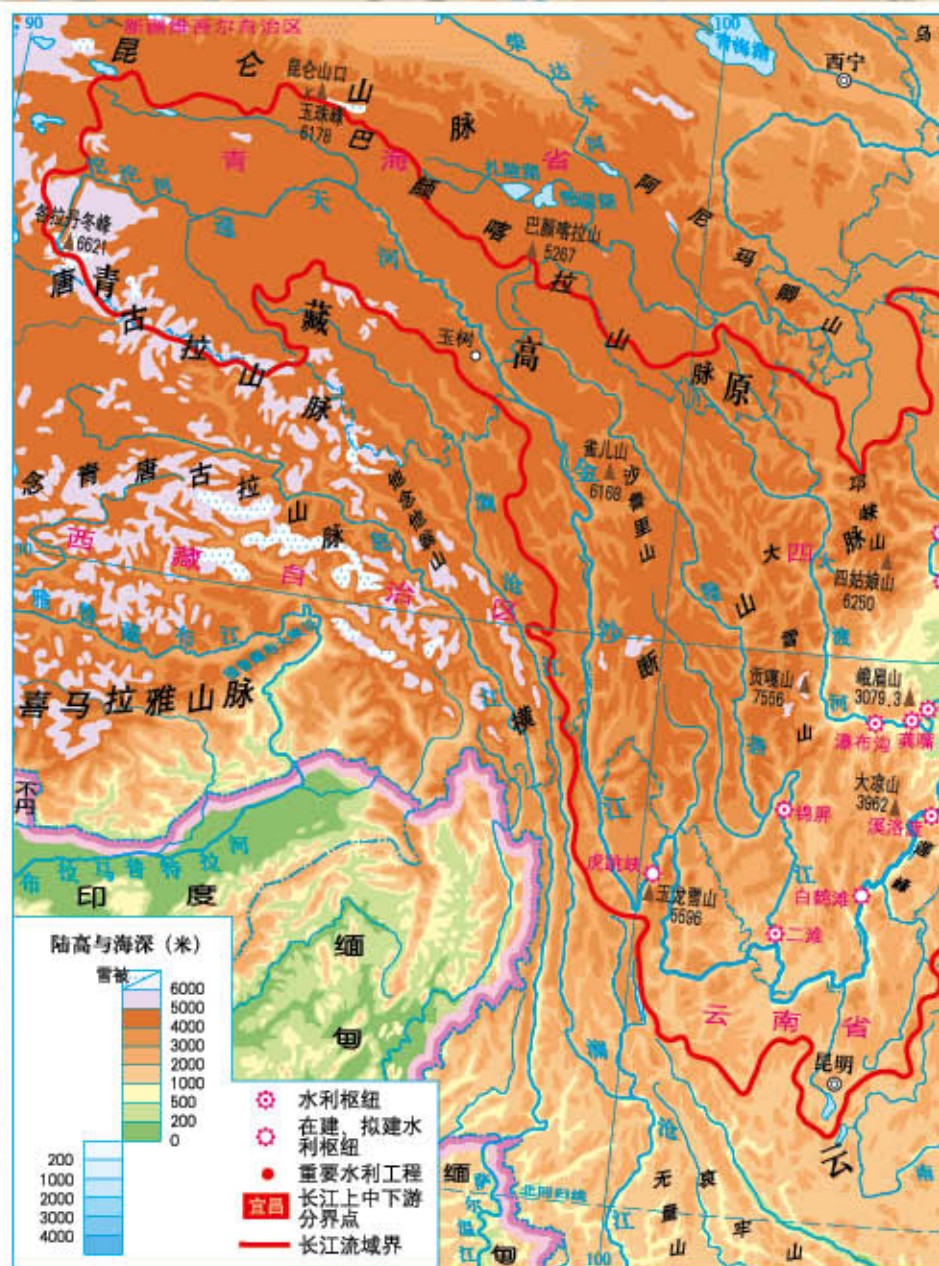
长江流域在全国的位置

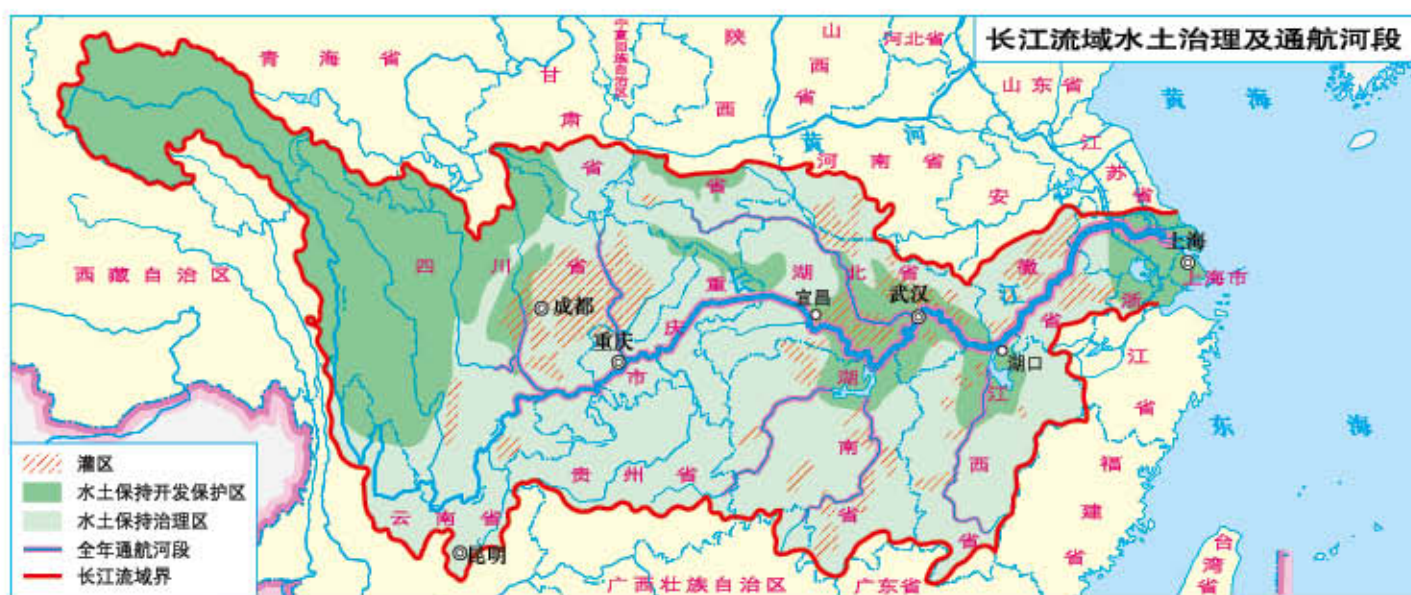


长江通航里程占全国河流通航总里程比重



三峡水利枢纽





2.3 数以万计的河流

黄河流域在全国的位置



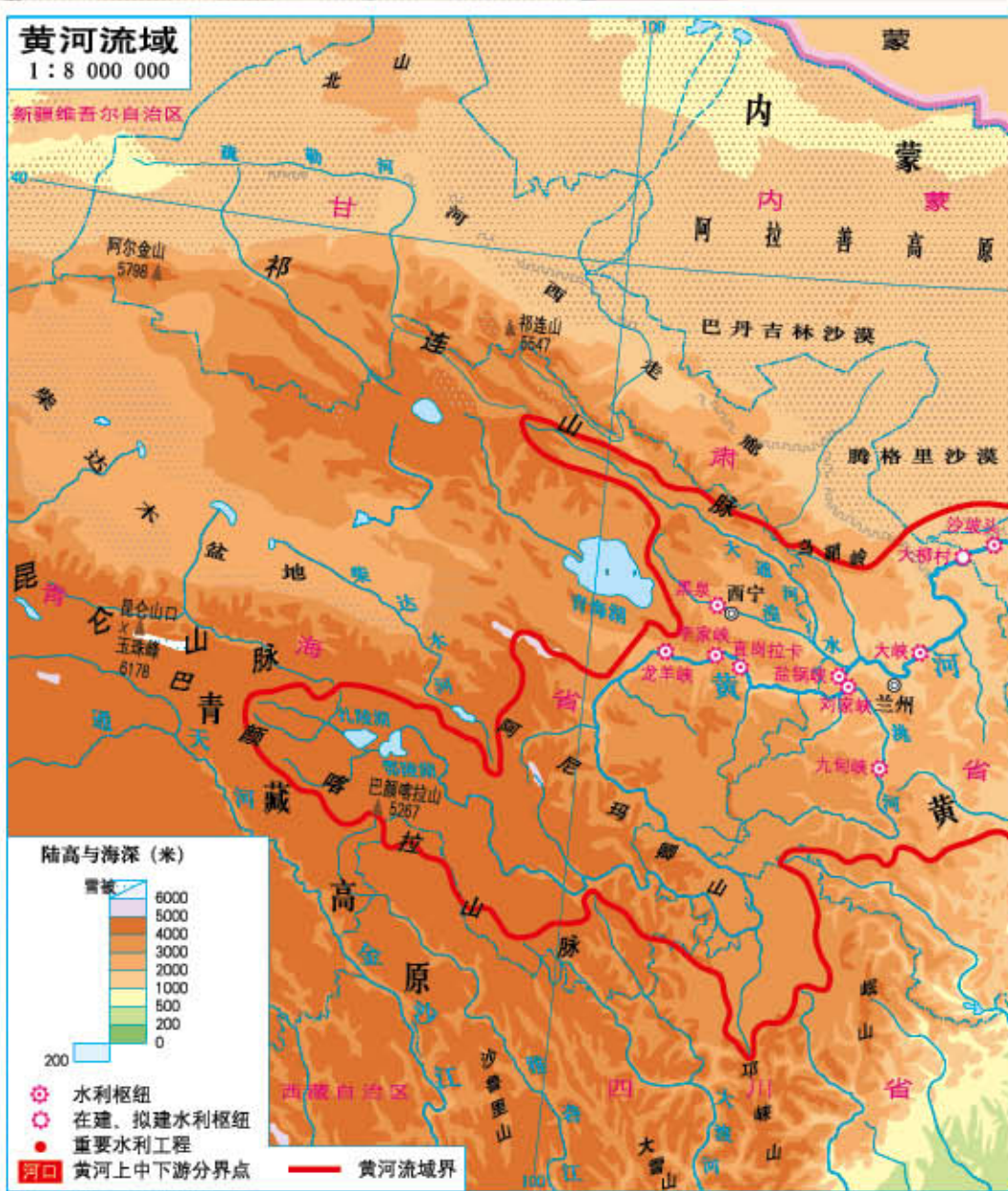
一九七七年黄河三角洲



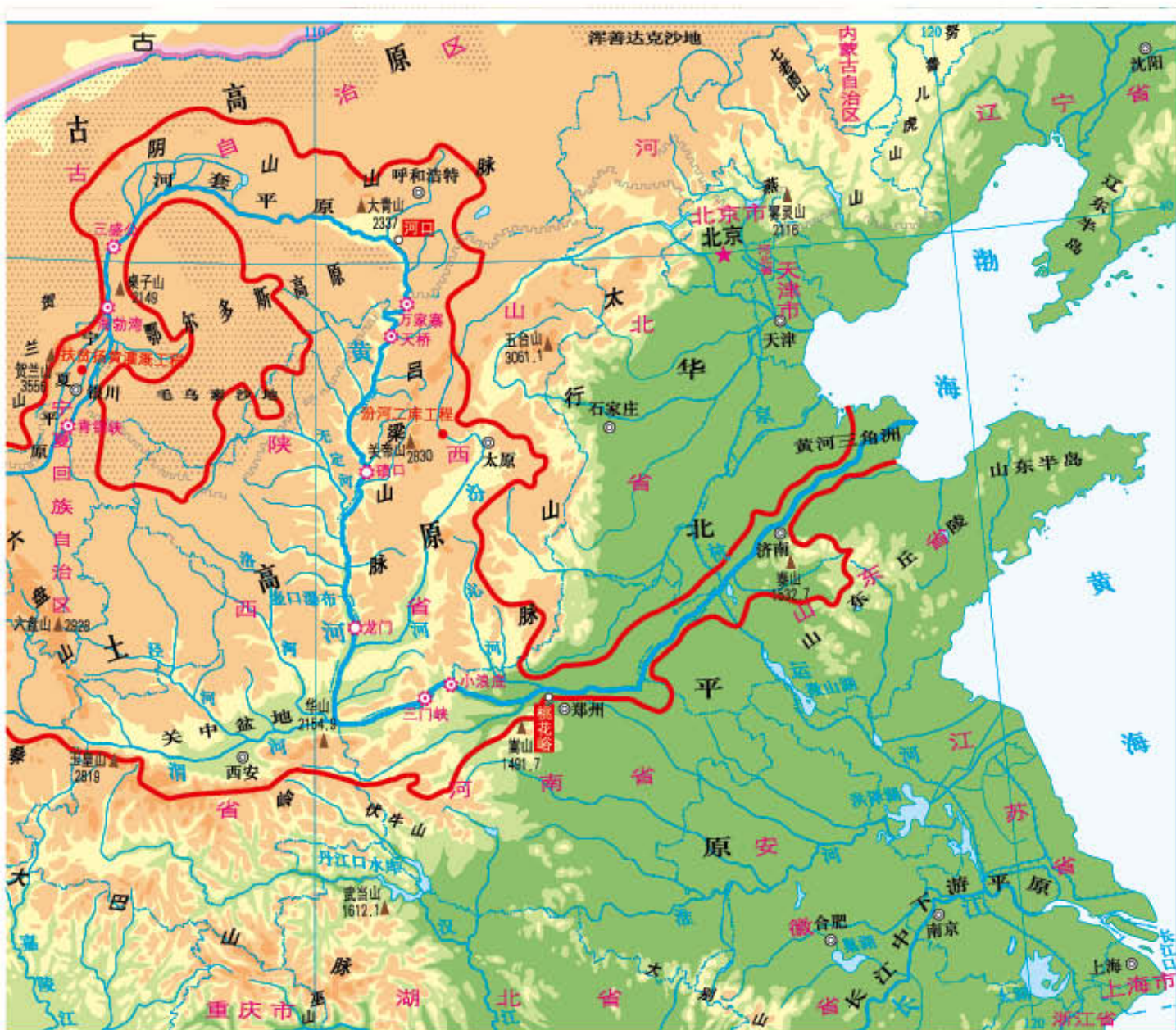
一九八五年的黄河三角洲



一九九九年的黄河三角洲



宁夏平原的灌溉渠道主要集中于黄河干流河道的西侧。河套平原的灌溉渠道均依地势引导黄河水自流灌溉。灌溉出万亩良田，被誉为“塞上江南”。

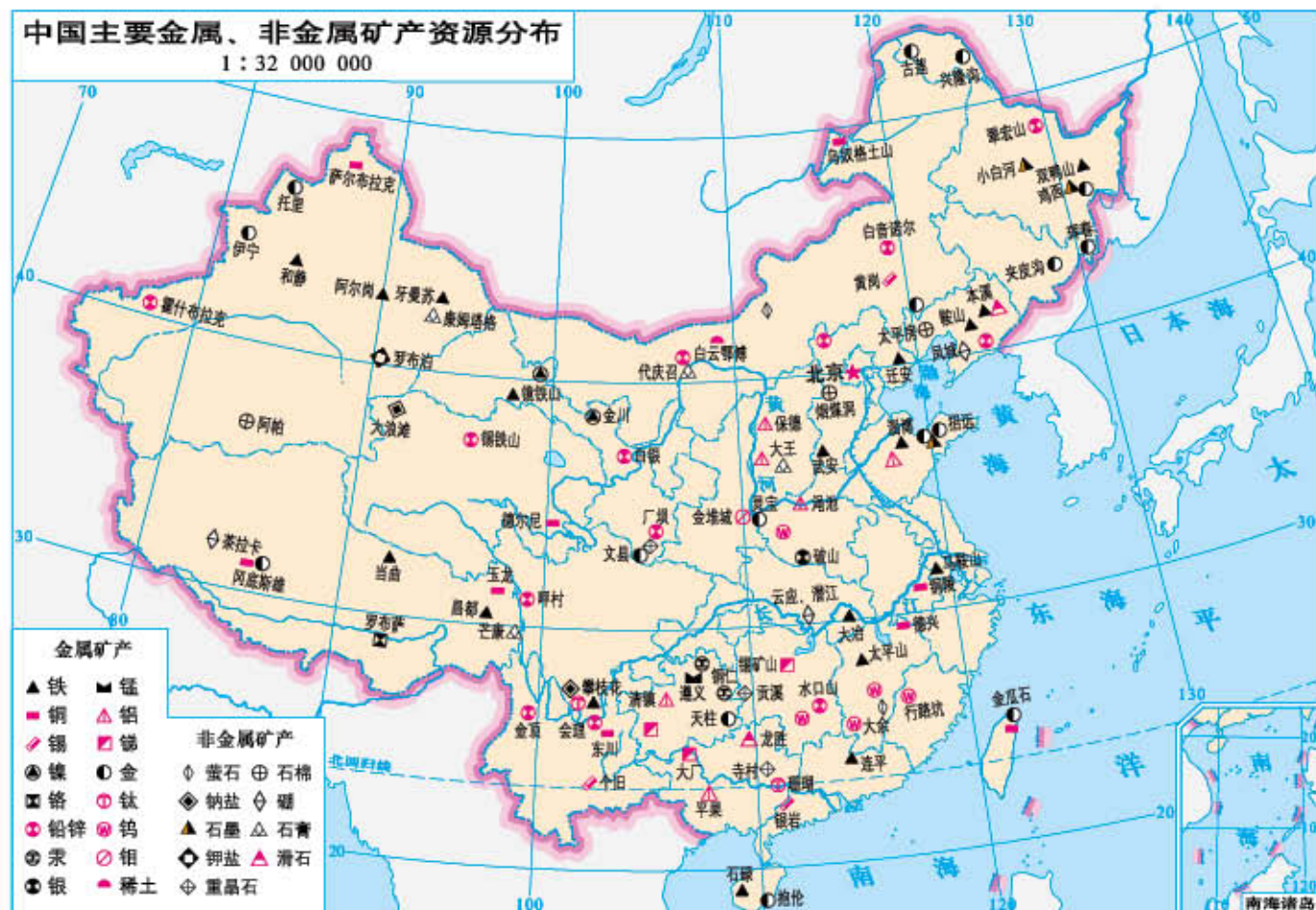


主要集中于黄河干流河道的北侧。

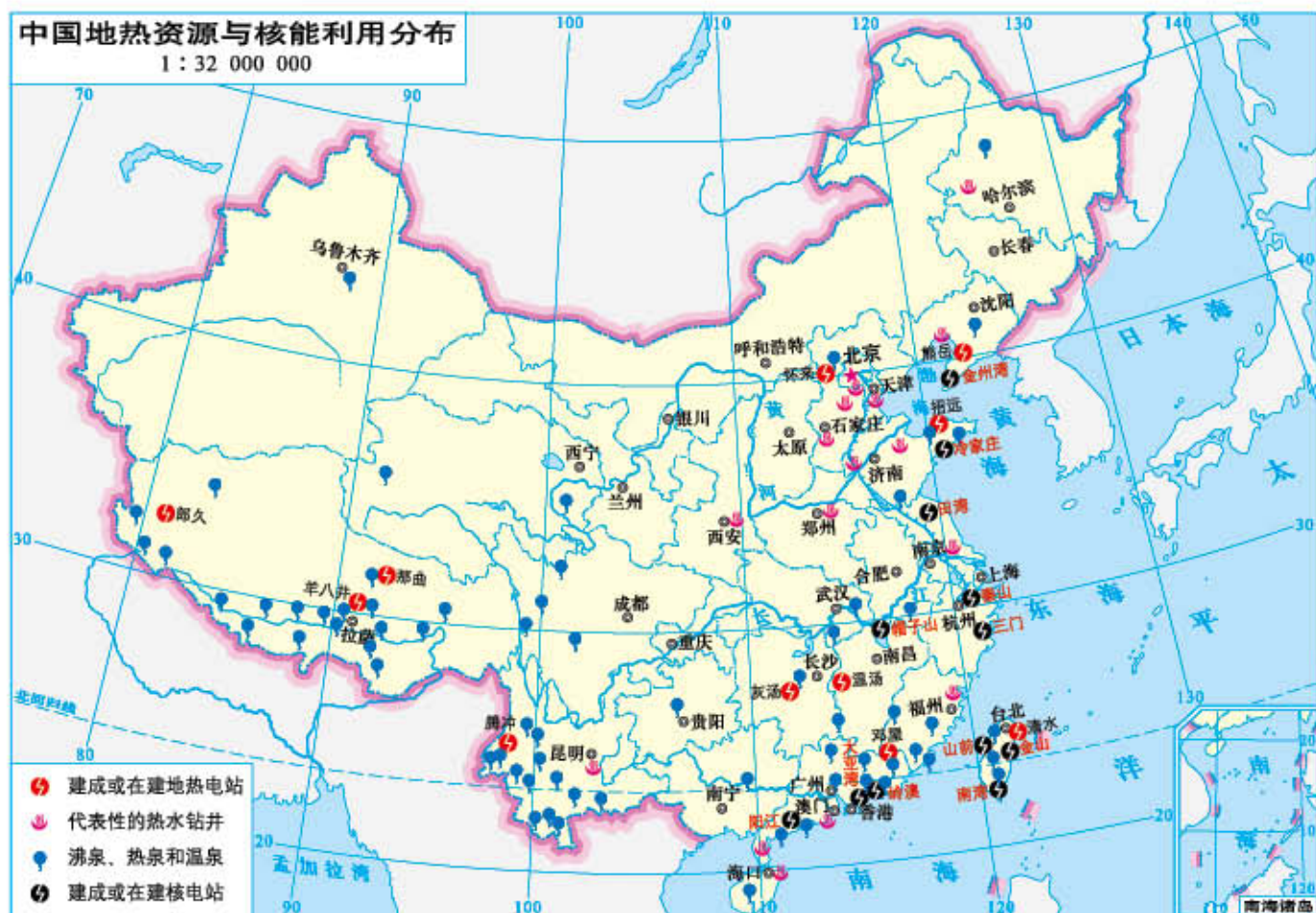


自然资源与我们的生活

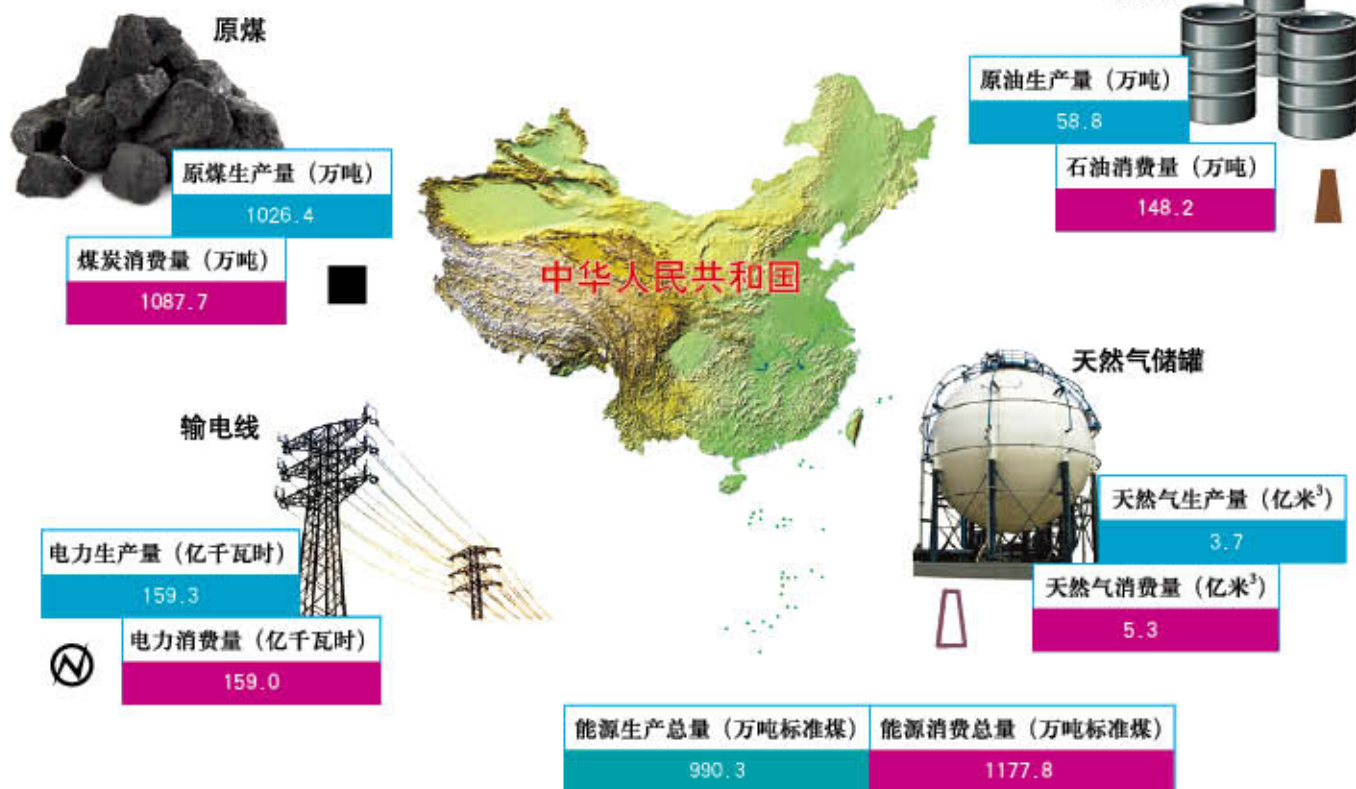








中国能源每一天



资料来源：2017年《中国统计年鉴》



耕地



林地

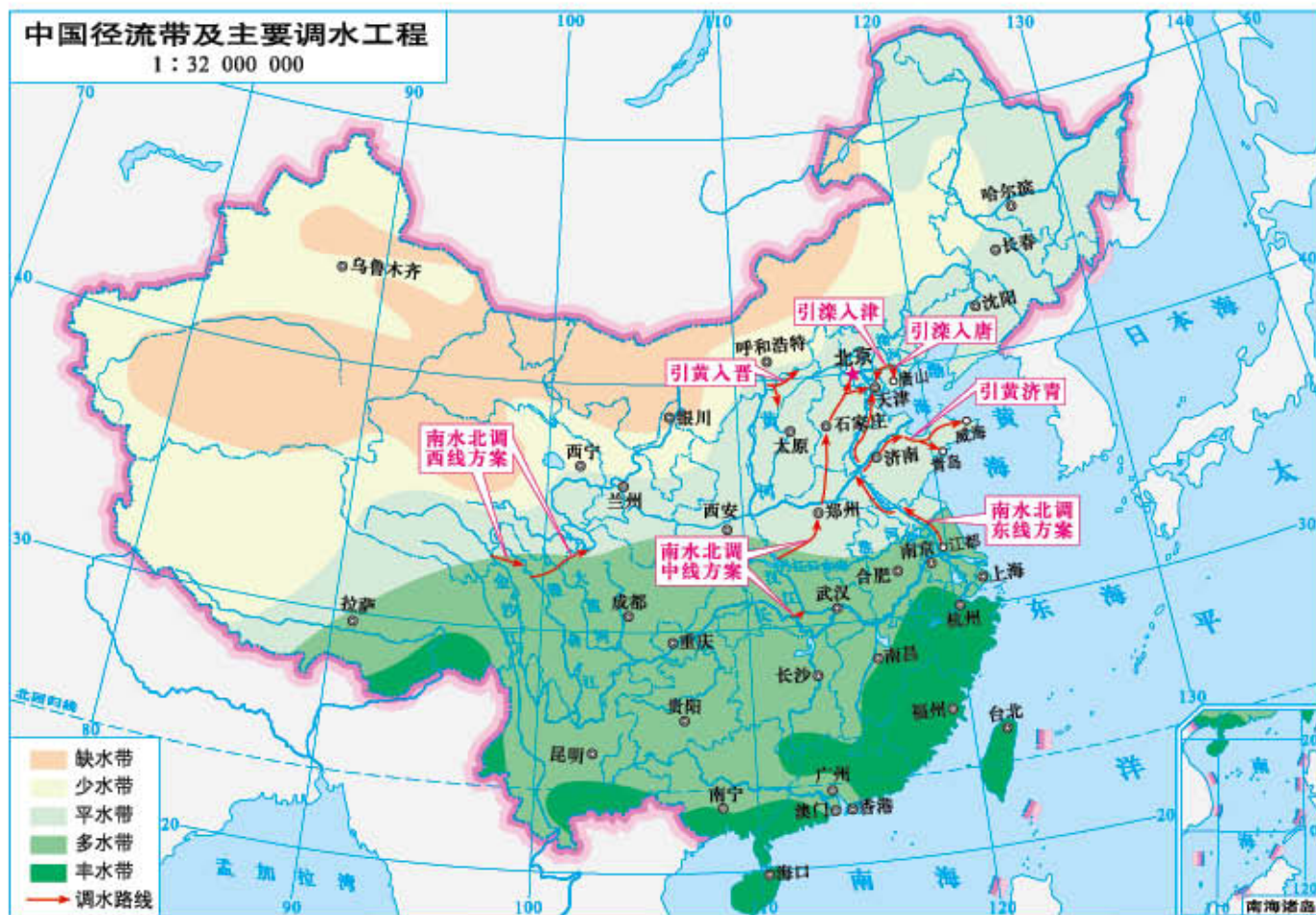


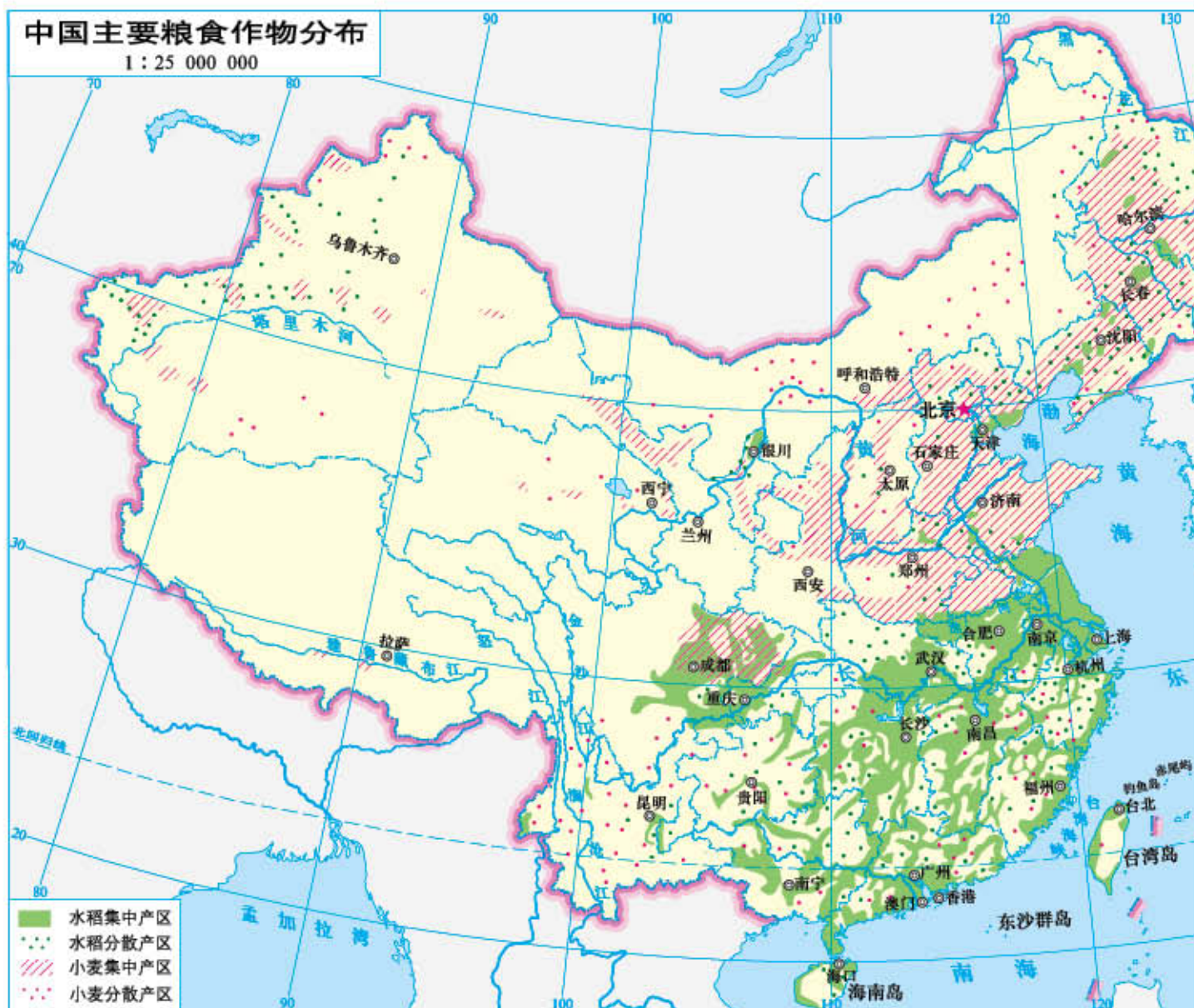
草地



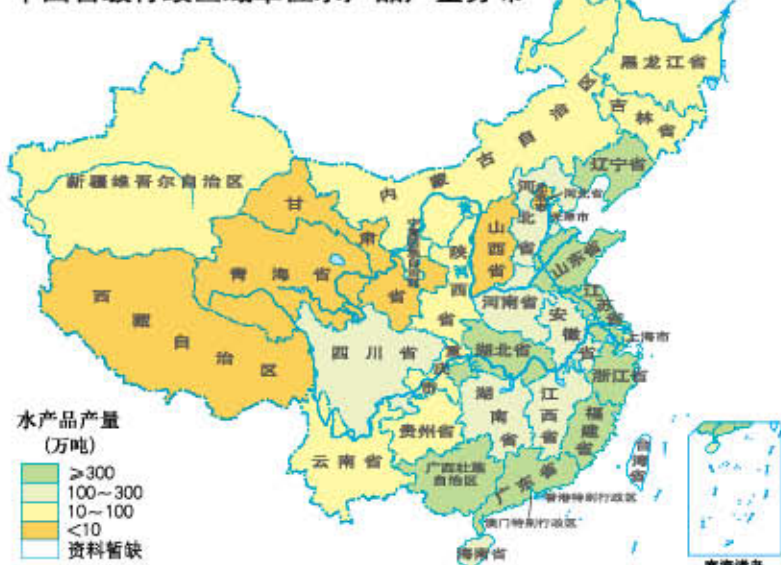
沙漠







中国省级行政区域单位水产品产量分布



中国省级行政区域单位畜产品产量





中国主要经济作物分布

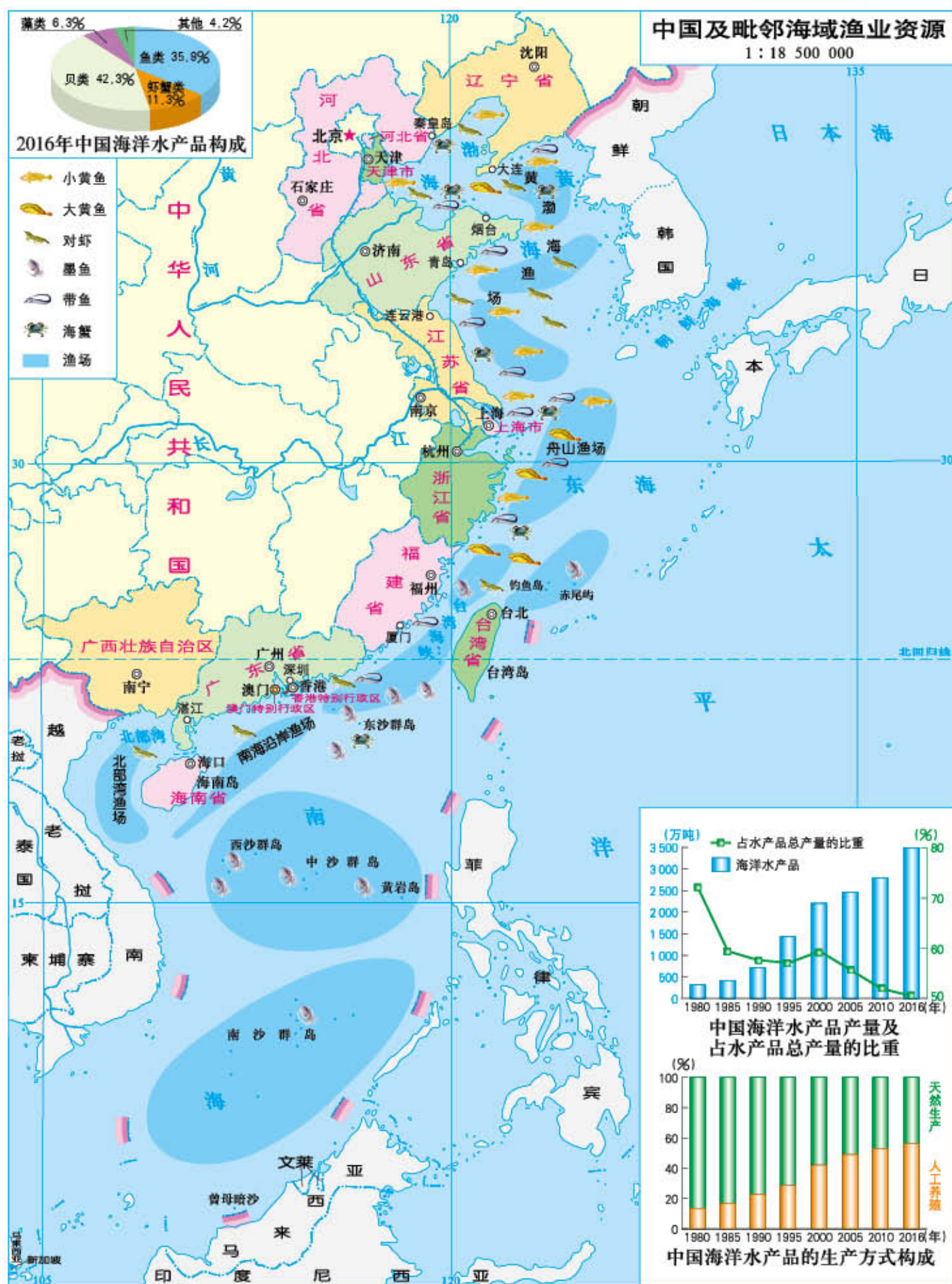


中国主要牧区、优良畜种分布

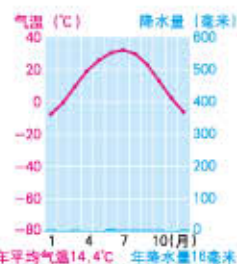
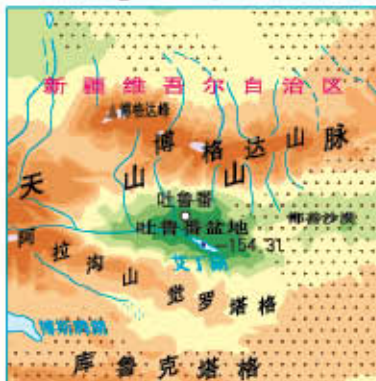


量分布






① 吐鲁番盆地



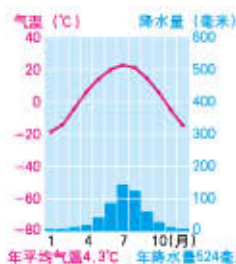
吐鲁番盆地气候干旱，昼夜温差大，利于瓜果糖分积累。

② 黄土高原



黄土高原沟壑纵横，为防止水土流失，采用梯田种植方式。

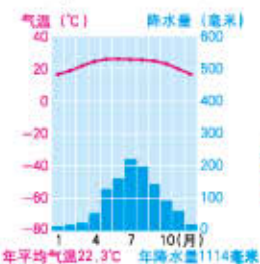
③ 松嫩平原



松嫩平原面积广大，地势平坦，适合机械化生产。



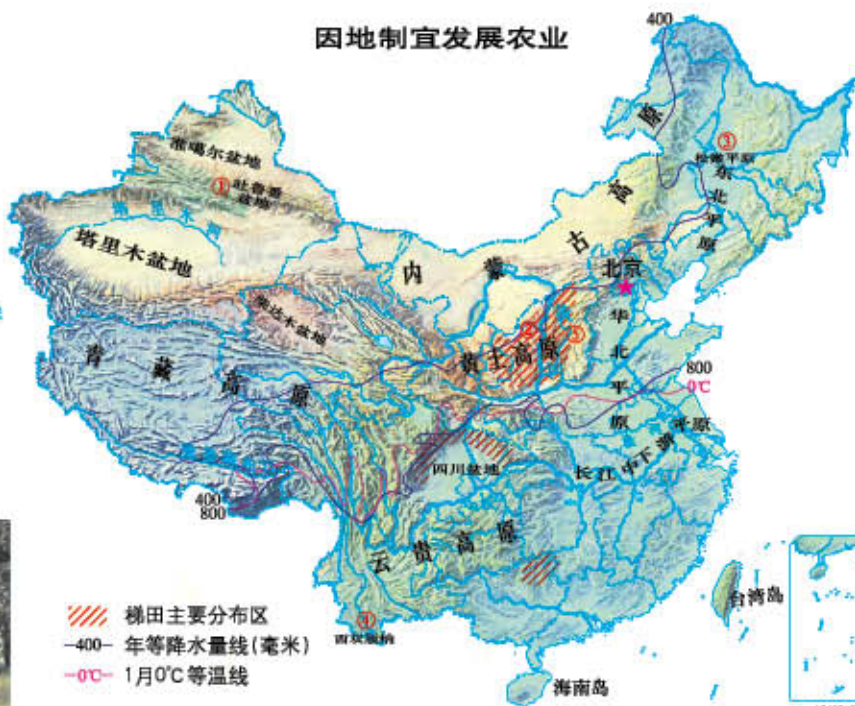
④ 西双版纳



西双版纳高温多雨，地势较低处适宜橡胶种植。



因地制宜发展农业



⑤ 城市近郊区



城市近郊区适宜发展蔬菜种植等。



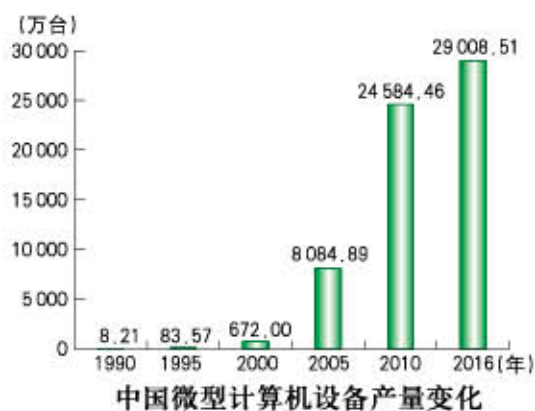




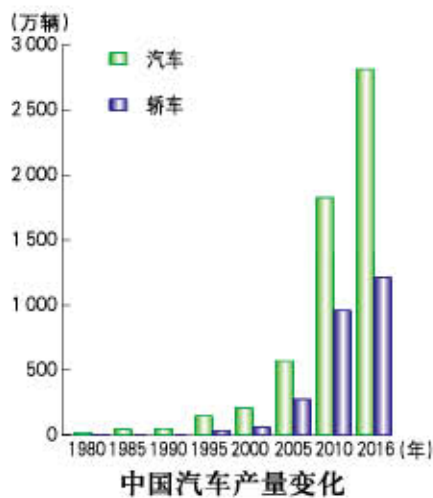
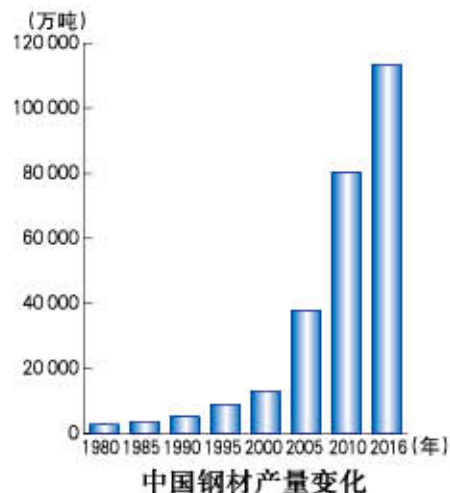
中国电子工业分布



- | | | | |
|--|--------|--|-------|
| | 电子电器工业 | | 钢铁工业 |
| | 航空航天工业 | | 机械制造业 |
| | 石油加工工业 | | 化学工业 |
| | 汽车制造业 | | 纺织工业 |
| | 有色冶金工业 | | 造纸工业 |
| | 造船工业 | | 制糖工业 |



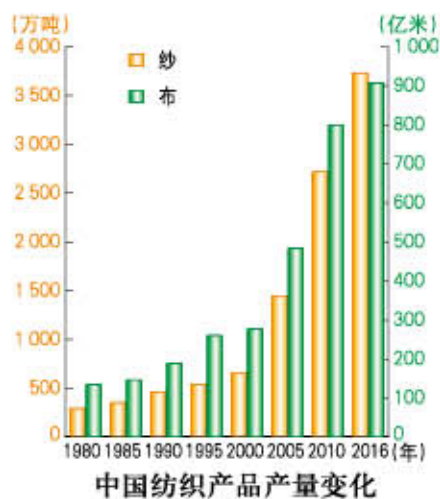
中国主要钢铁工业分布

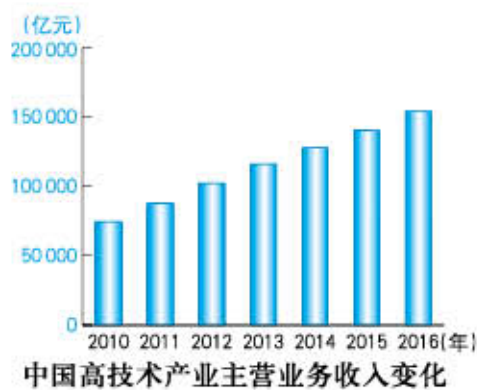


中国汽车工业分布

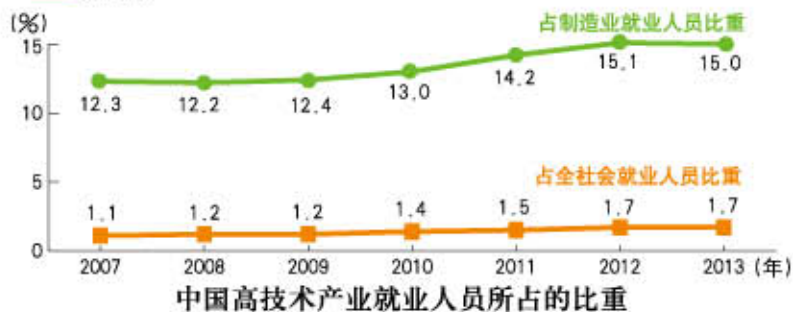


中国主要纺织工业分布

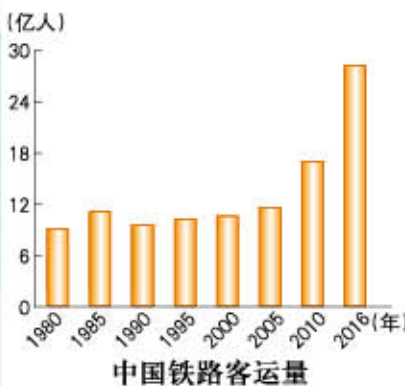
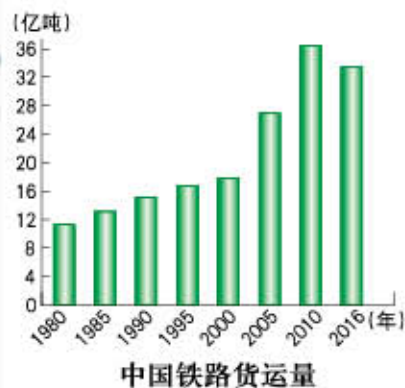




中国省级行政区域单位高技术产业主营业务收入





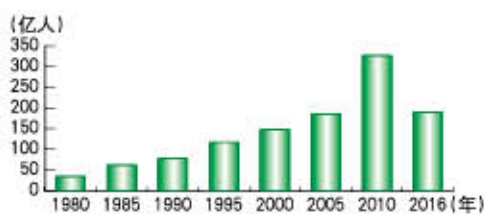




水运1.43% 民航2.57% 铁路14.81%



2016年中国客运量构成



中国交通运输客运量的变化

民航0.02% 管道1.67%



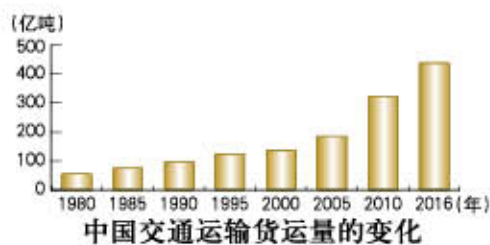
2016年中国货运量构成



中国内河通航河段及主要港口分布



中国主要海港和沿海航线分布





4.3 腾飞的交通运输业



中国主要国际航空线和远洋航线分布



义务教育教科书

地理图册

八年级上册



绿色印刷产品

ISBN 978-7-5471-1235-9



9 787547 112359 >

定价：4.85元

星球地图出版社