



义务教育教科书

# 地理图册

DILI TUCE

星球地图出版社 编制

七年级 下册

商务印书馆  
星球地图出版社

主 编 蔡运龙 周瑞祥  
 责任编辑 吴茜薇  
 审 校 张应运 陈 思  
 审 订 李亚平

## 图 例

	首都、首府		水渠、水库		汞
	主要城市		冬季冰冻界		磷
	洲界		陆缘冰		铝土
	国界		永久冰冻界		铬
	未定国界		沼泽地		锰
	地区界		沙漠		铂
	军事分界线、停火线		珊瑚礁		镍
	铁路		煤		石棉
	高速公路		铜		石墨
	航海线		铁		云母
	山峰、高程(米)		铅锌		硫
	火山		金		金刚石
	主要航空港		银		水晶
	主要港口		镉		天然气
	海岸线		锡		石油
	运河		铅		稀土
	河流、湖泊		锡		炼油厂
	时令河、时令湖		钨		

义务教育教科书

## 地理图册

七年级 下册

星球地图出版社编制

商务印书馆出版  
 星球地图出版社

网址: <http://www.emapedu.com>

新华书店发行

中国人民解放军第一二零五工厂(北京)印刷

开本: 890毫米×1240毫米 1/16 印张: 3.25

2013年1月第2版 2021年12月第17次印刷

ISBN 978-7-5471-0944-1

审图号: JS(2021)01-149号 定价: 4.85元

版权所有·侵权必究

社址: 北京市北三环中路69号 邮编: 100088 电话: 010-62011565

# 目 录

## 序 图

世界地形·····	2
世界的国家和地区·····	4

## 第六章 亚洲

第一节 世界第一大洲·····	6
第二节 复杂多样的自然环境·····	8
活动课 认识欧洲·····	10
案 例 美洲·····	12

## 第七章 各具特色的地区

第一节 东南亚·····	16
第二节 中东·····	18
活动课 聚焦中东——地区冲突的地理背景·····	21
第三节 撒哈拉以南的非洲·····	22
第四节 欧洲西部·····	26
第五节 极地地区·····	30

## 第八章 不同类型的国家

第一节 日本·····	32
第二节 俄罗斯·····	34
第三节 印度·····	36
第四节 澳大利亚·····	38
第五节 巴西·····	40
第六节 美国·····	42

## 第九章 全球化与不平衡发展·····46

附 录 部分地理名称中英文对照表·····	封三
-----------------------	----







# 世界的国家和地区

1 : 90 000 000



### 亚洲

- 1 朝鲜
- 2 韩国
- 3 新加坡
- 4 不丹
- 5 克什米尔
- 6 塔吉克斯坦
- 7 吉尔吉斯斯坦
- 8 阿塞拜疆
- 9 亚美尼亚
- 10 格鲁吉亚
- 11 黎巴嫩
- 12 巴勒斯坦
- 13 以色列
- 14 科威特

### 欧洲

- 15 塞浦路斯
- 16 约旦
- 17 阿拉伯联合酋长国
- 18 黑山
- 19 摩尔多瓦
- 20 斯洛伐克
- 21 捷克
- 22 比利时
- 23 卢森堡
- 24 瑞士
- 25 列支敦士登
- 26 斯洛文尼亚



- 27 克罗地亚
- 28 波斯尼亚和黑塞哥维那
- 29 塞尔维亚

- 30 北马其顿
- 31 阿尔巴尼亚
- 32 圣马力诺

- 33 梵蒂冈
- 34 摩纳哥
- 35 安道尔

- 36 俄罗斯
- 37 拉脱维亚
- 38 爱沙尼亚

**非洲**

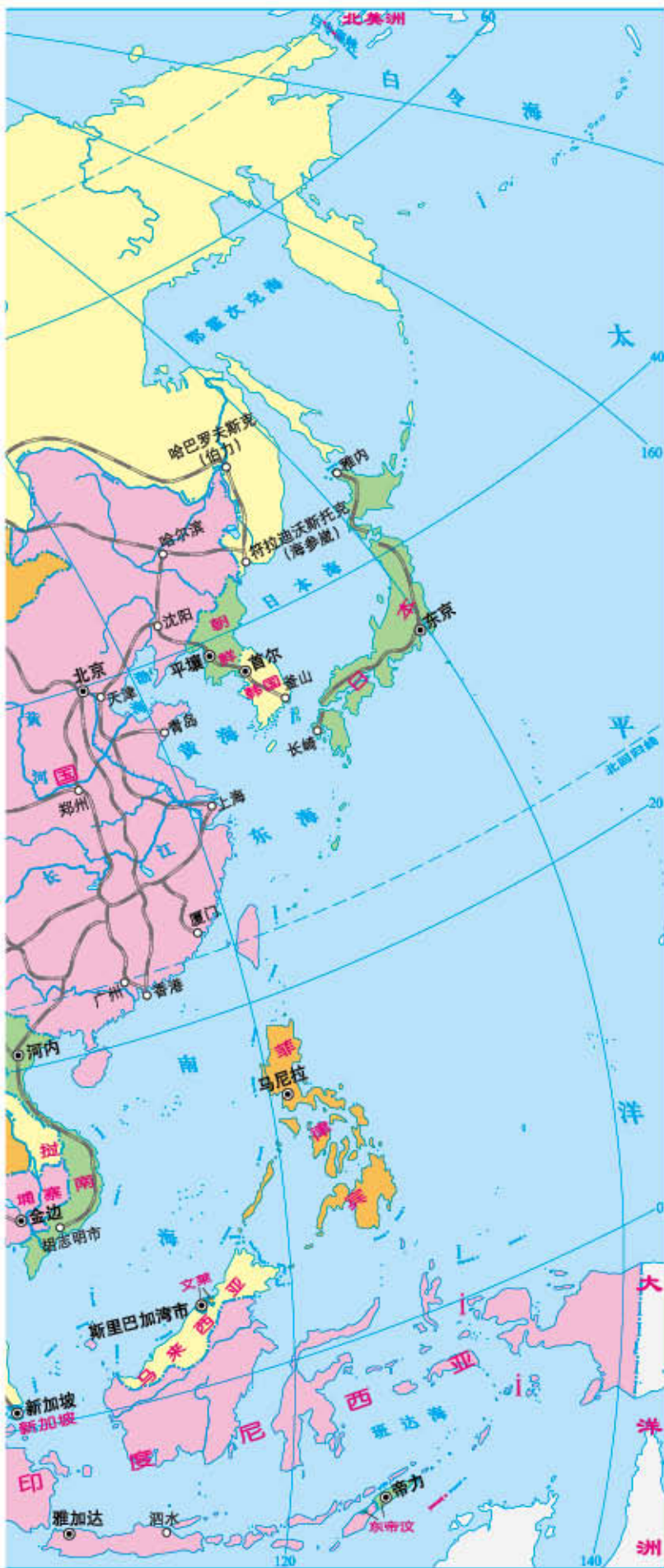
- 39 布基纳法索
- 40 贝宁
- 41 多哥

**南、北美洲**

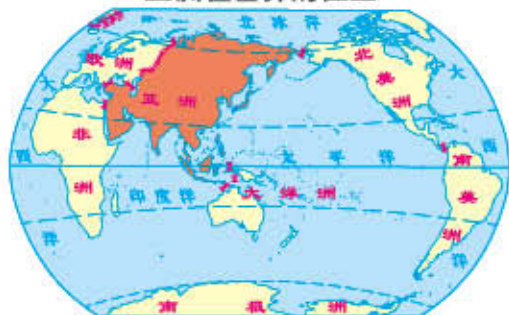
- 42 多米尼加
- 43 波多黎各 (美)
- 44 安圭拉 (英)
- 45 马提尼克 (法)
- 46 圣文森特和格林纳丁斯
- 47 库拉索 (荷)



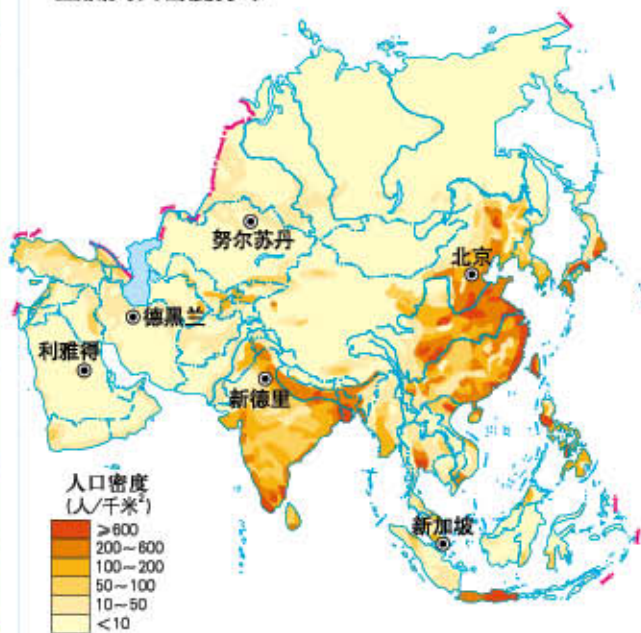




亚洲在世界的位置



亚洲人口密度分布



亚洲各国人口自然增长率(2015年)





## 第二节 复杂多样的自然环境

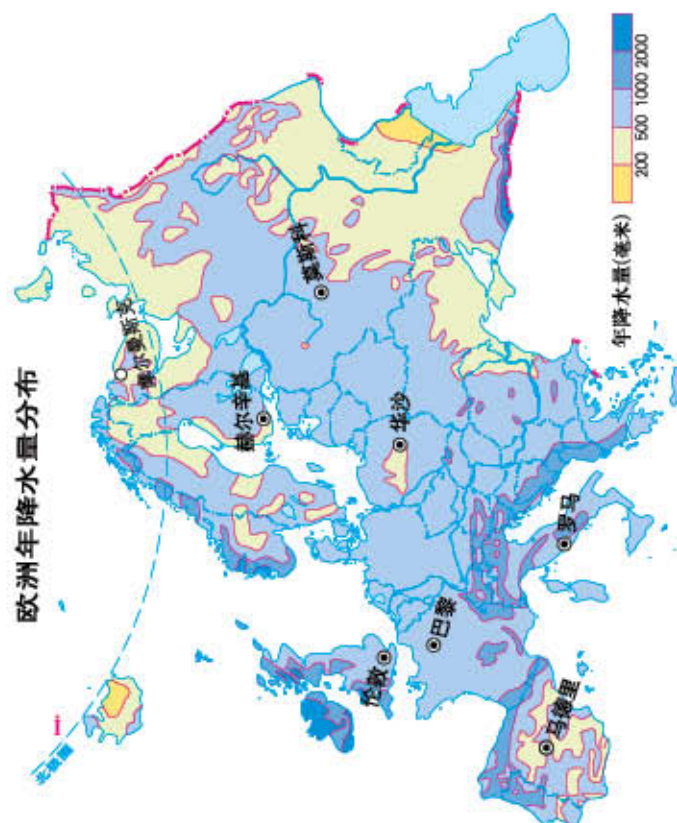
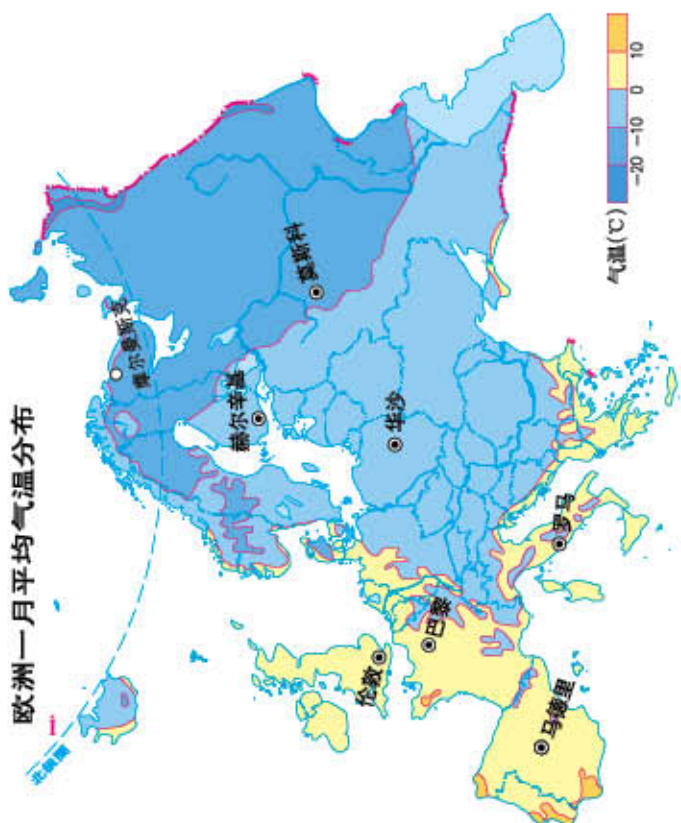
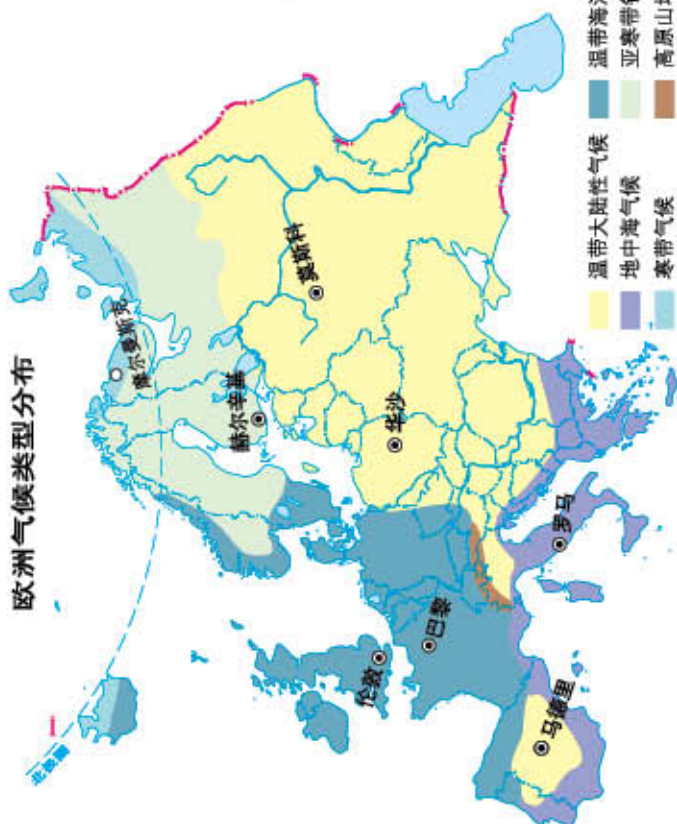
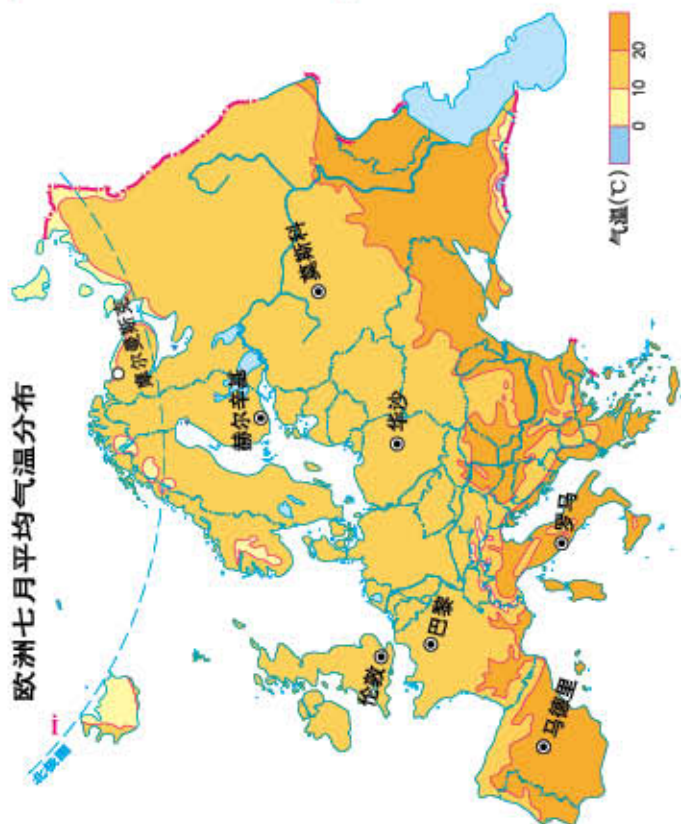
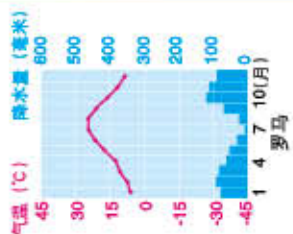


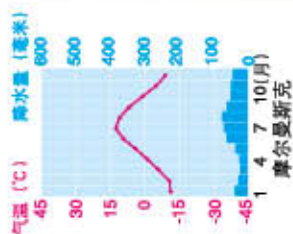






欧洲在世界的位置



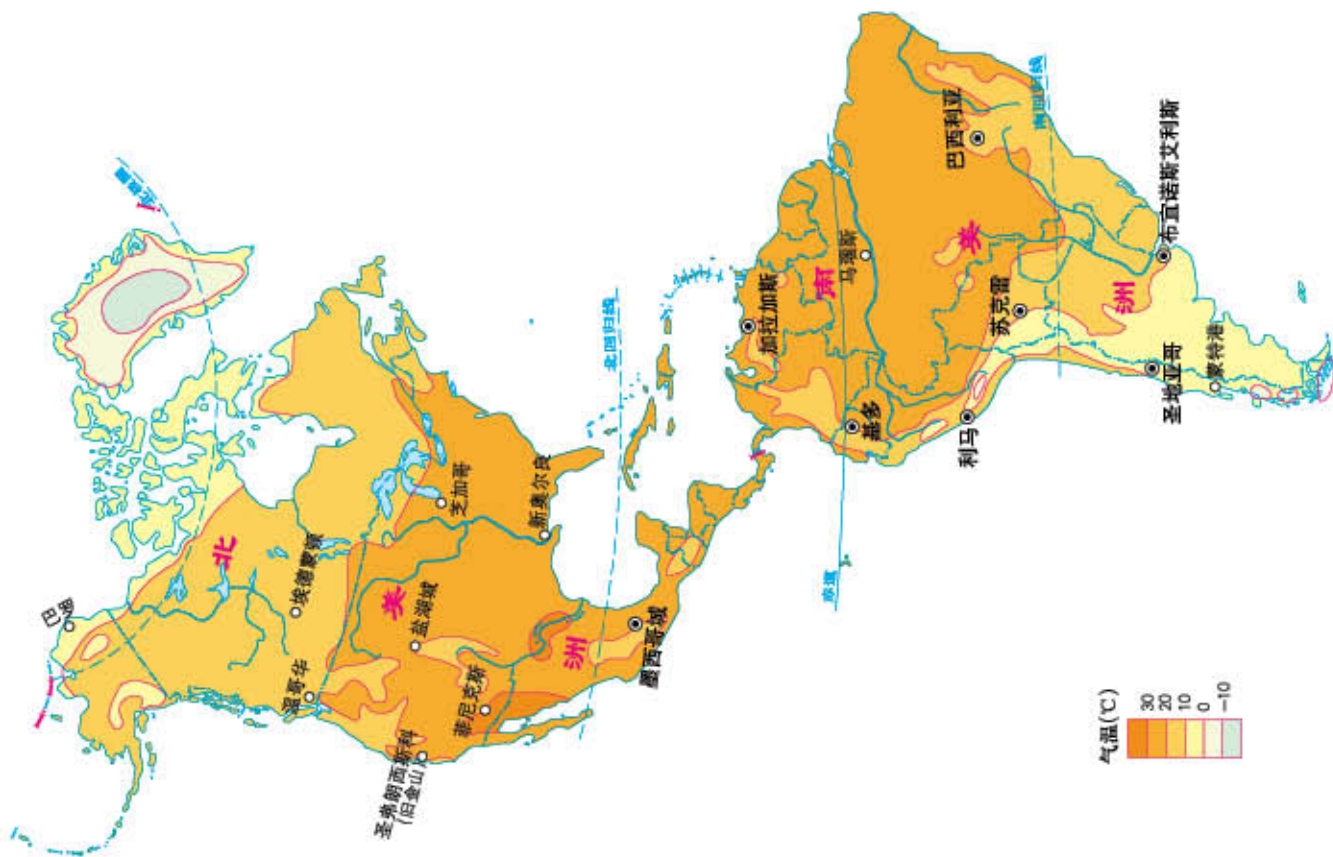




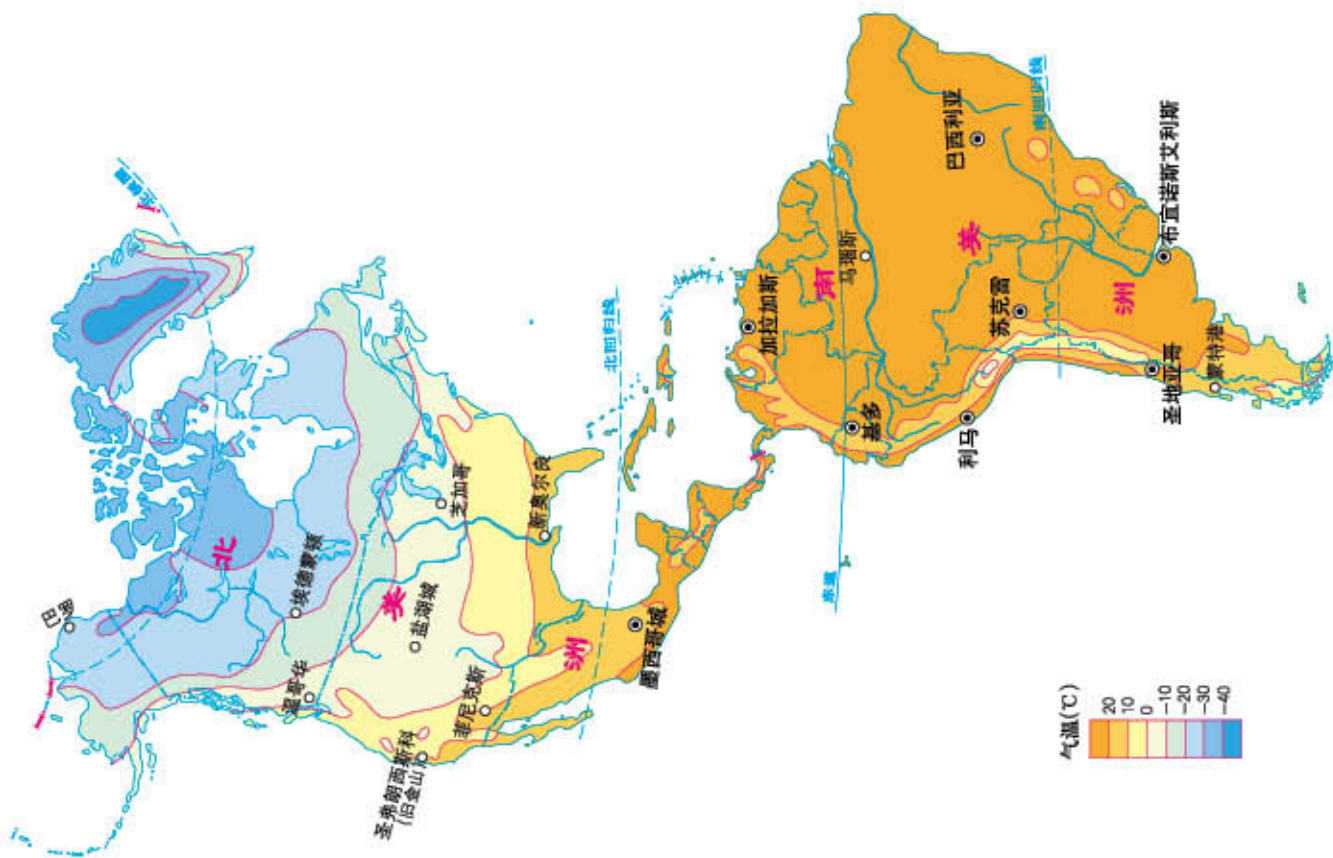




美洲七月平均气温分布



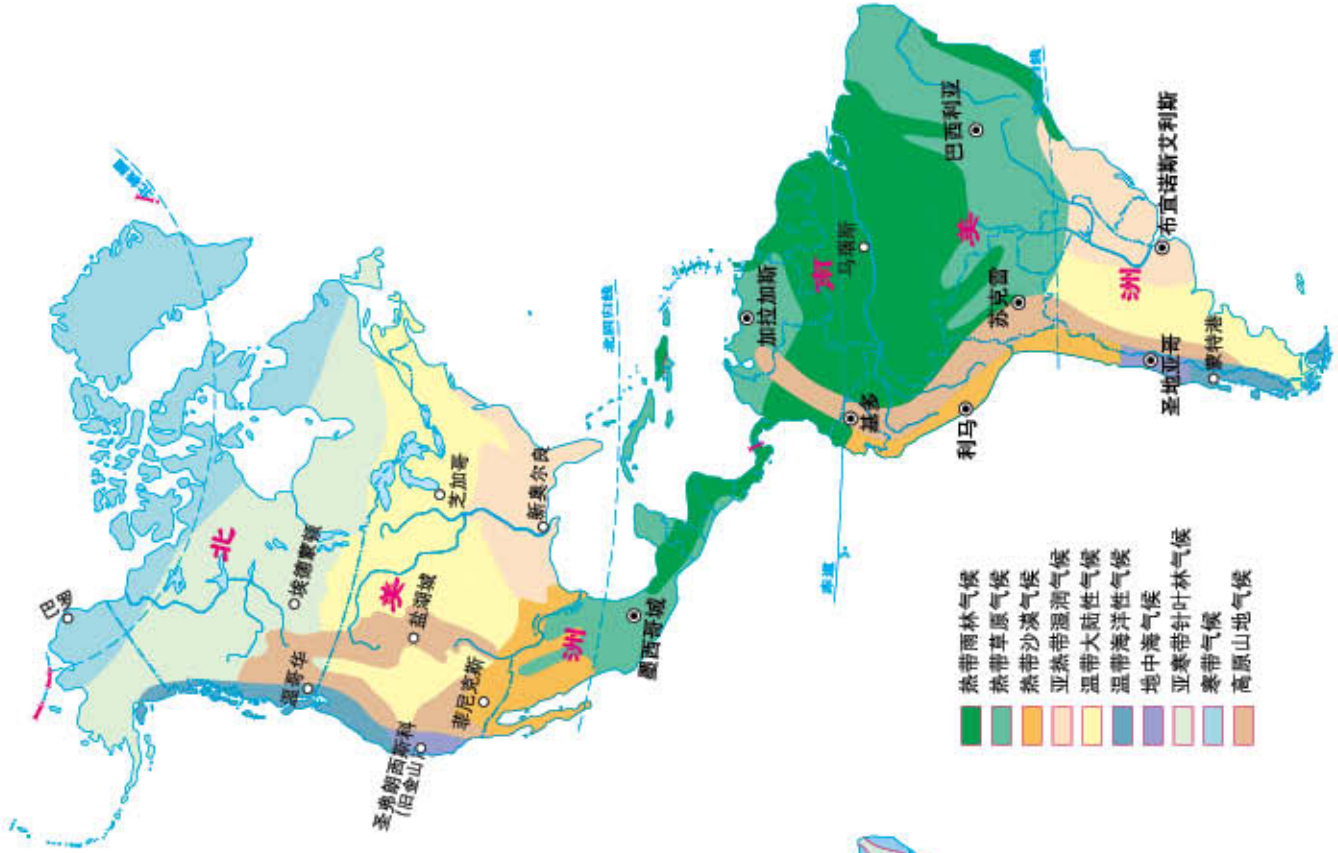
美洲一月平均气温分布



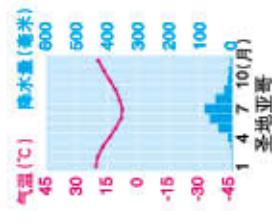
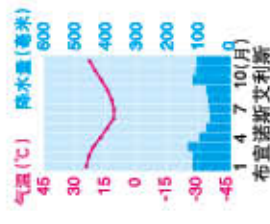
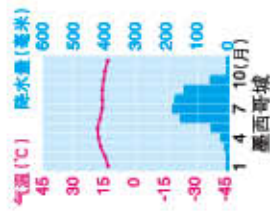
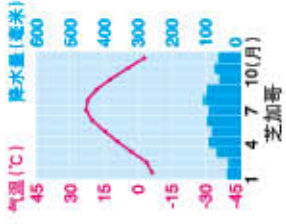
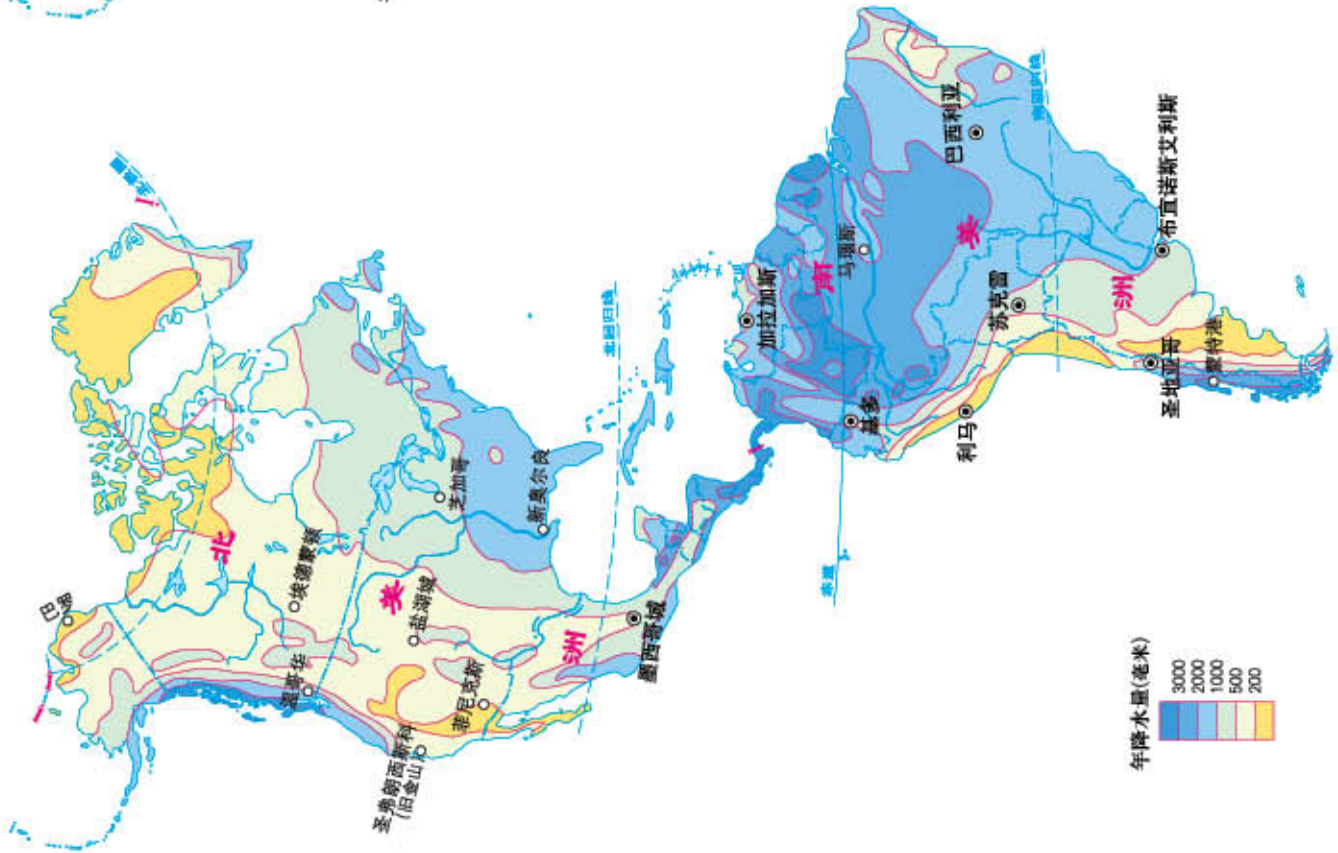




美洲气候类型分布



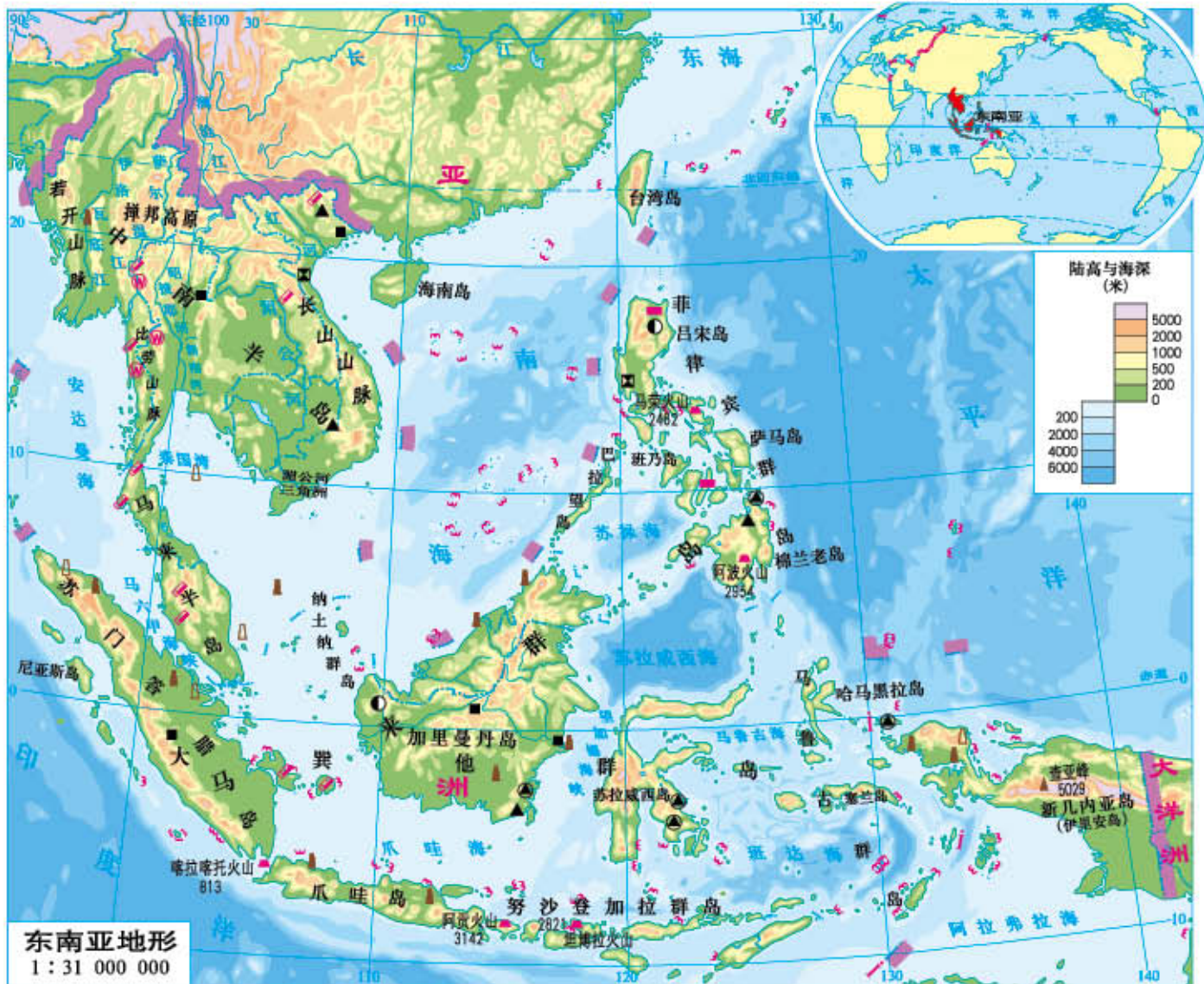
美洲年降水量分布



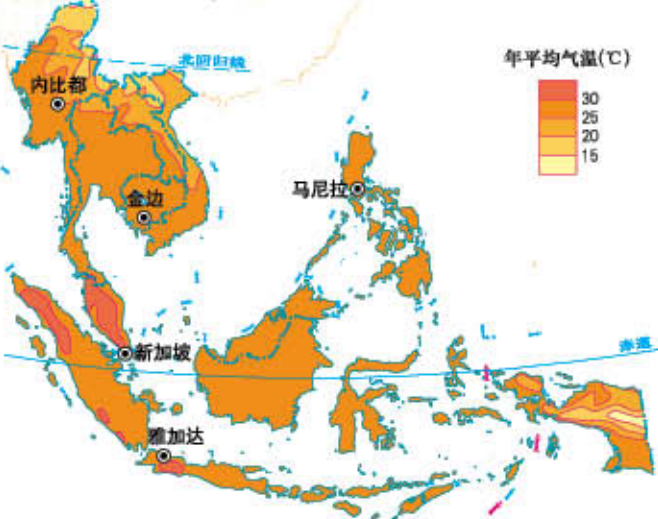


## 第一节 东南亚

### 东南亚在世界的位置

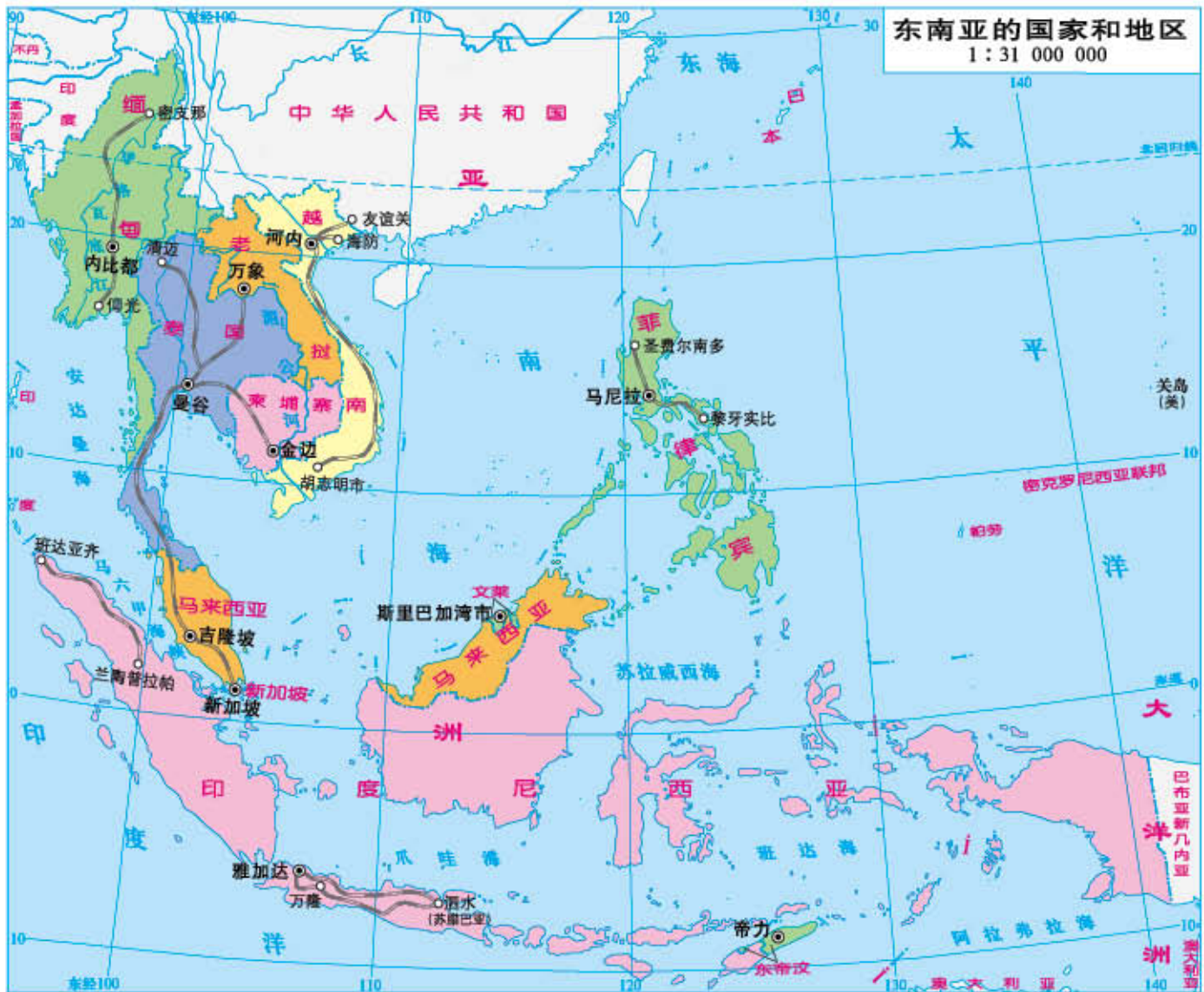


### 东南亚年平均气温分布



### 东南亚年降水量分布

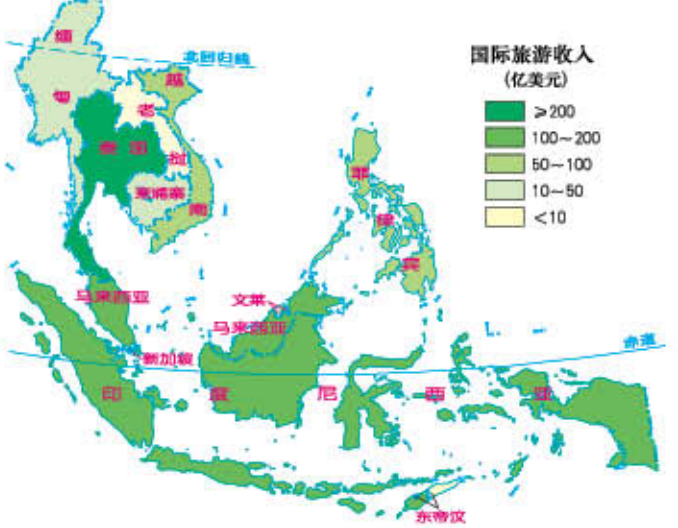




东南亚各国部分世界遗产与历史遗迹分布

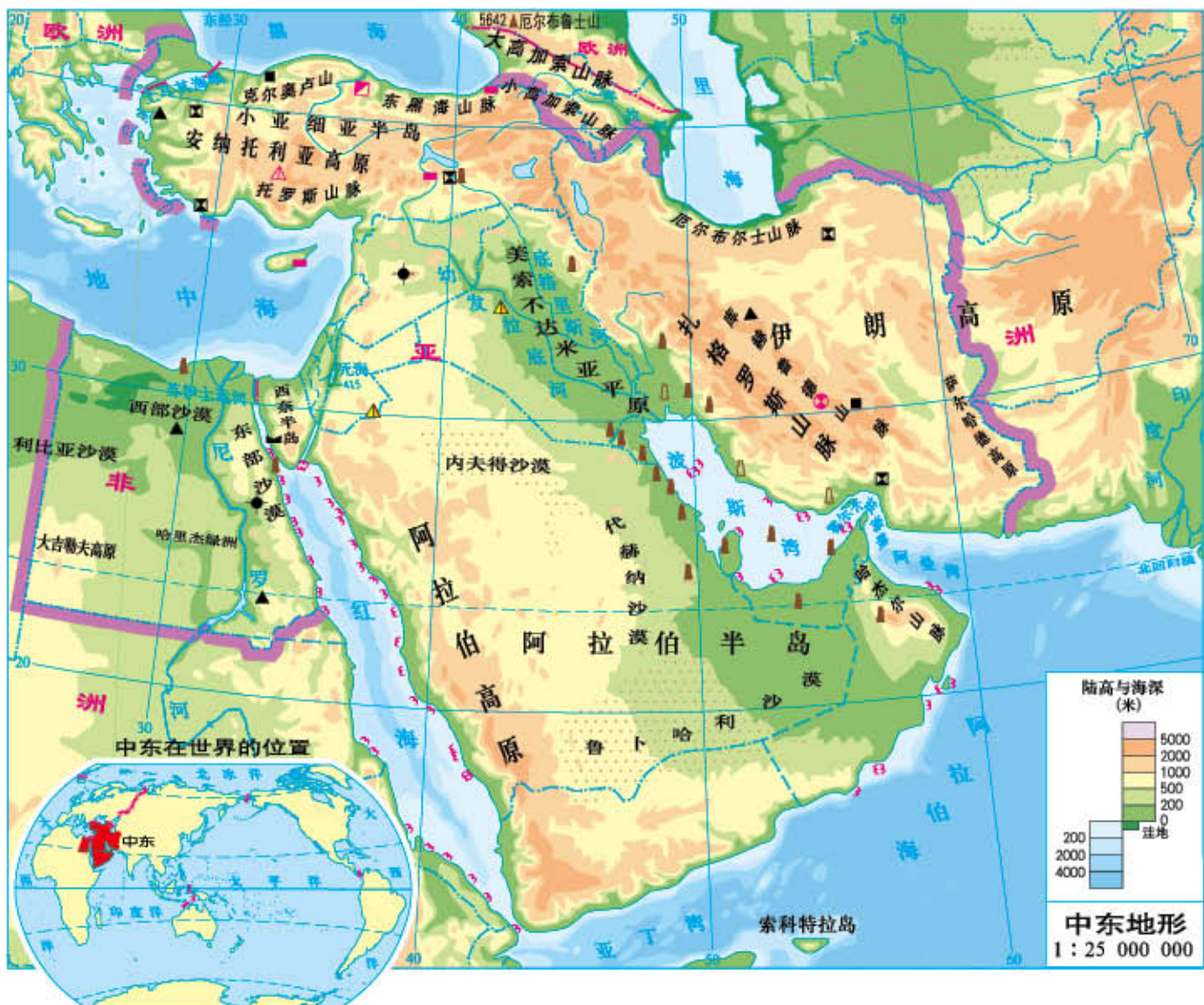


东南亚各国国际旅游收入(2015年)

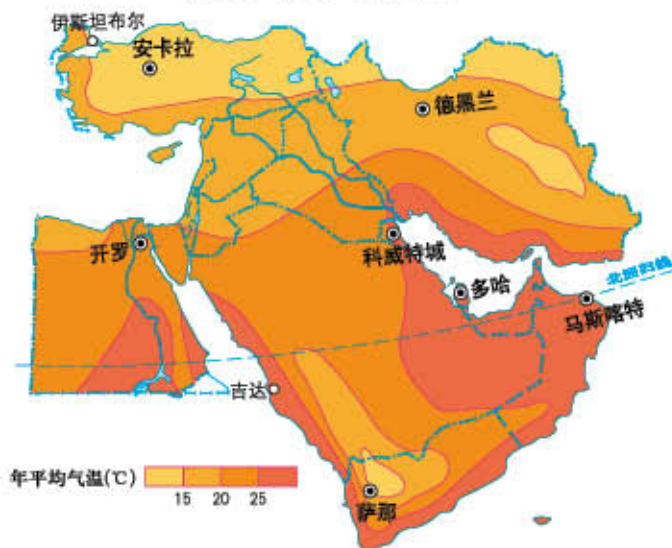




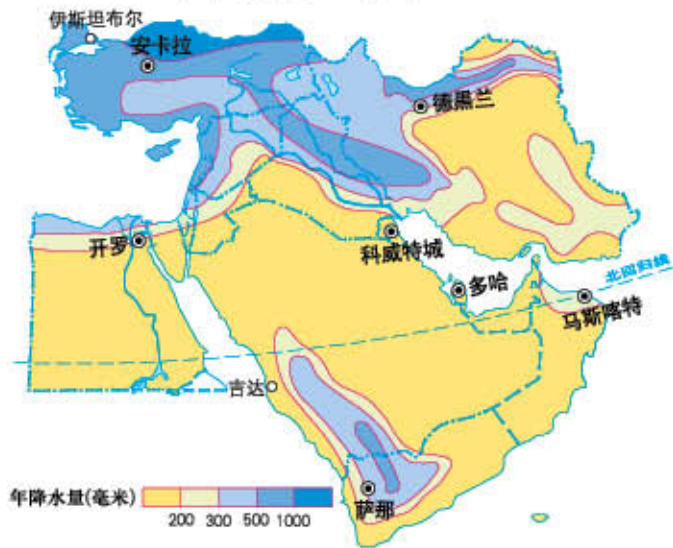
## 第二节 中东



### 中东年平均气温分布



### 中东年降水量分布





中东阿拉伯国家分布



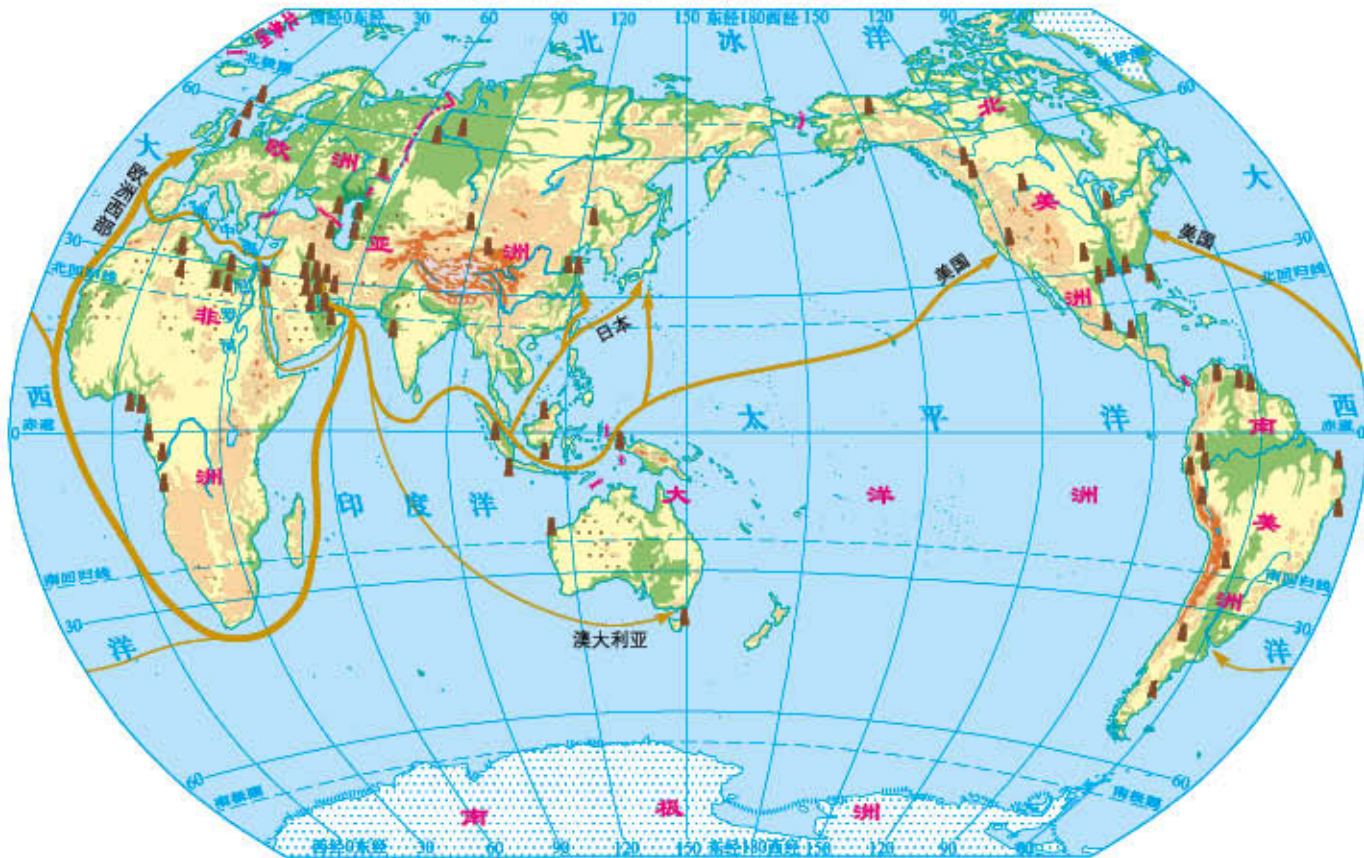
中东宗教分布





## 第二节 中东

### 世界石油分布及中东石油输出路线 1:183 000 000

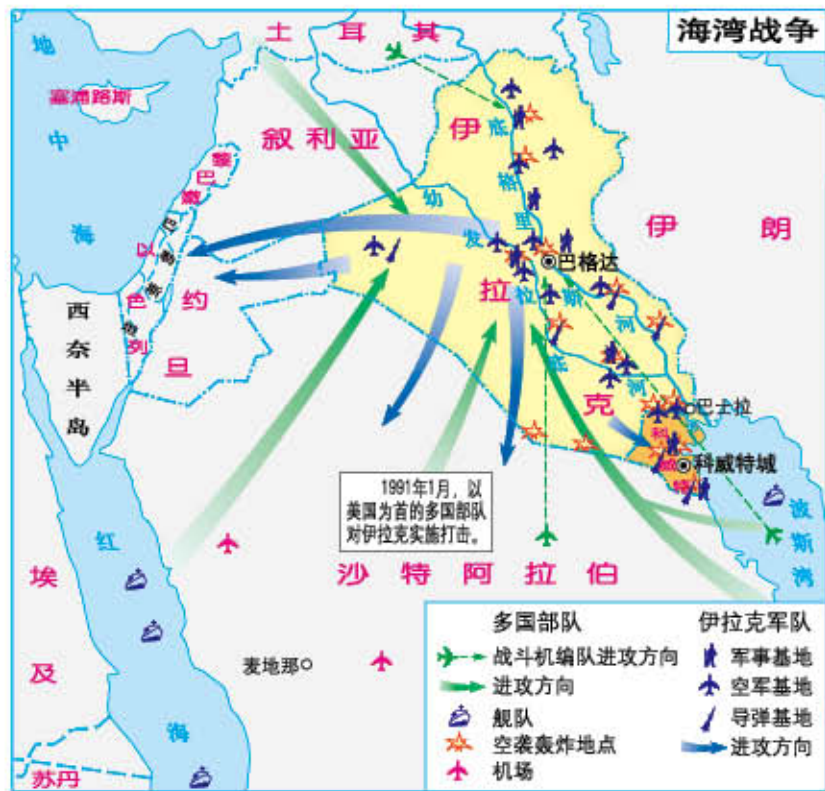
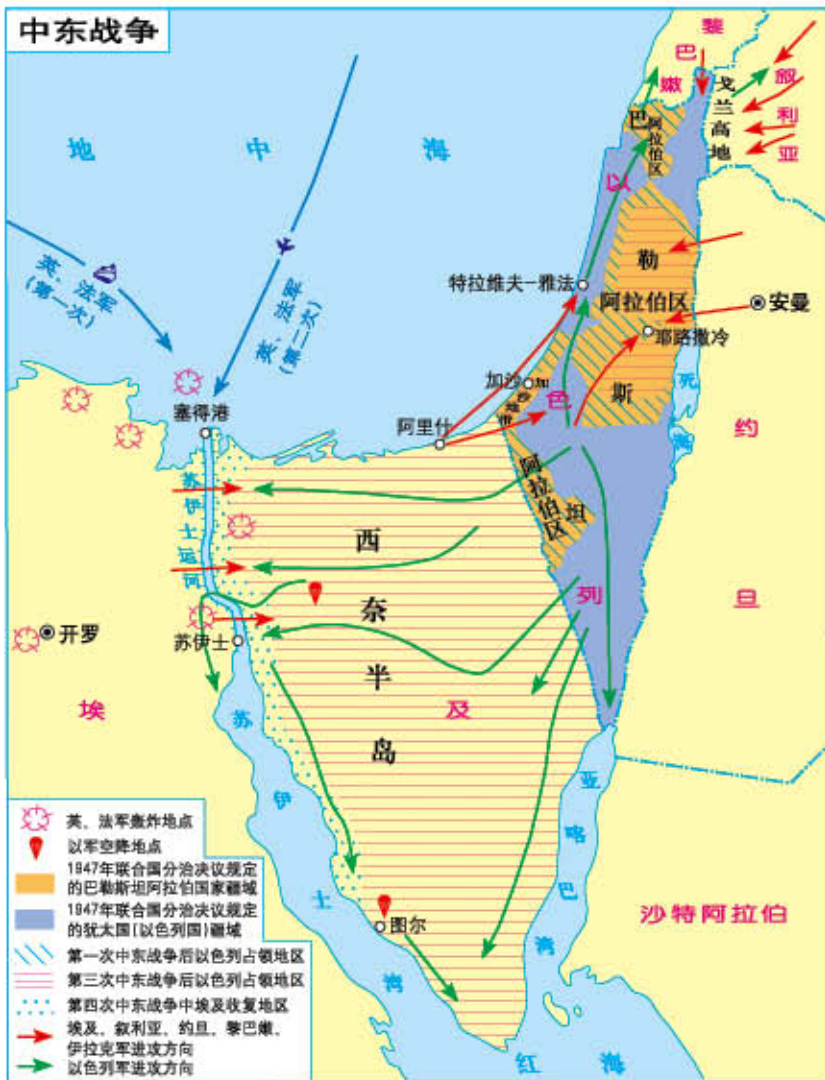


中东主要产油国家石油储量占世界的比重 (2016年)

### 中东石油分布与输出



中东主要产油国家石油产量占世界的比重 (2016年)





### 第三节 撒哈拉以南的非洲



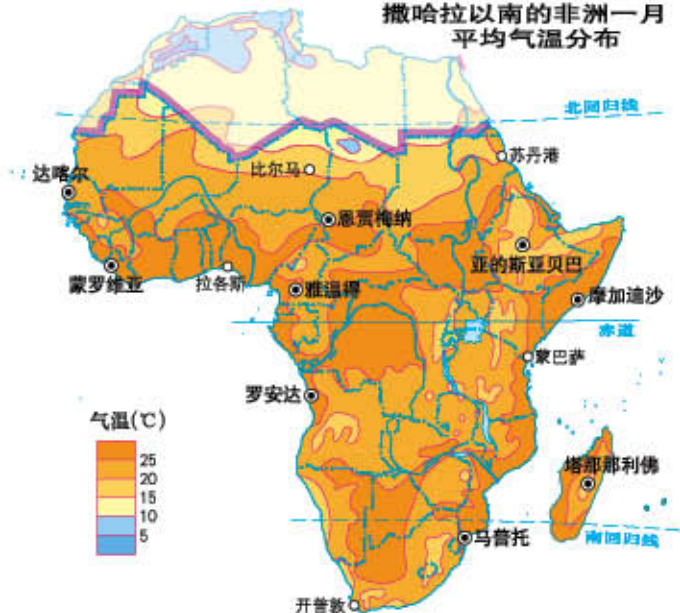
肯尼亚境内东非大裂谷景观



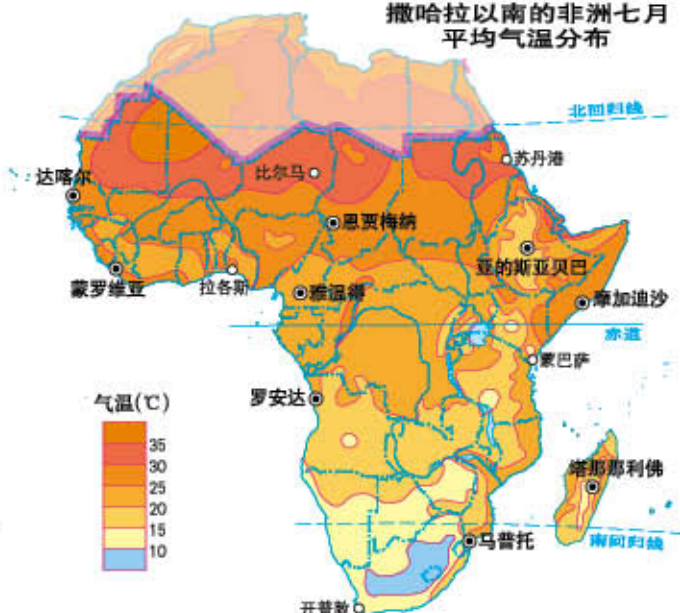




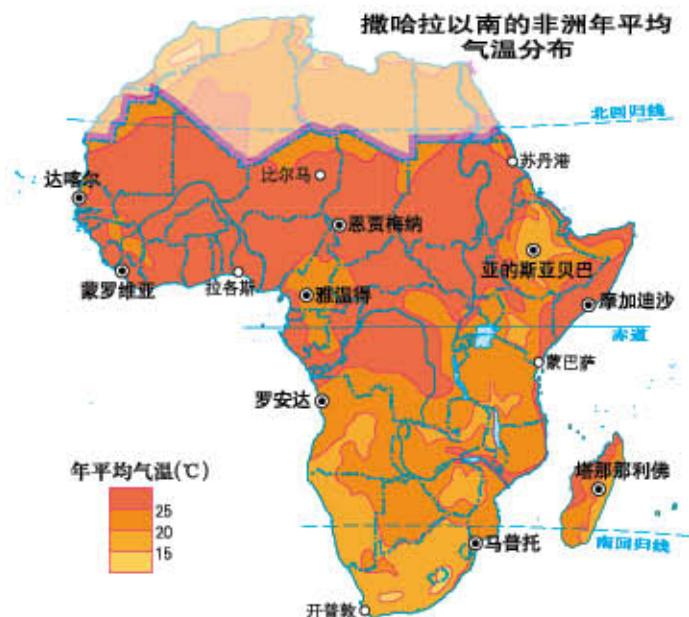
撒哈拉以南的非洲一月平均气温分布



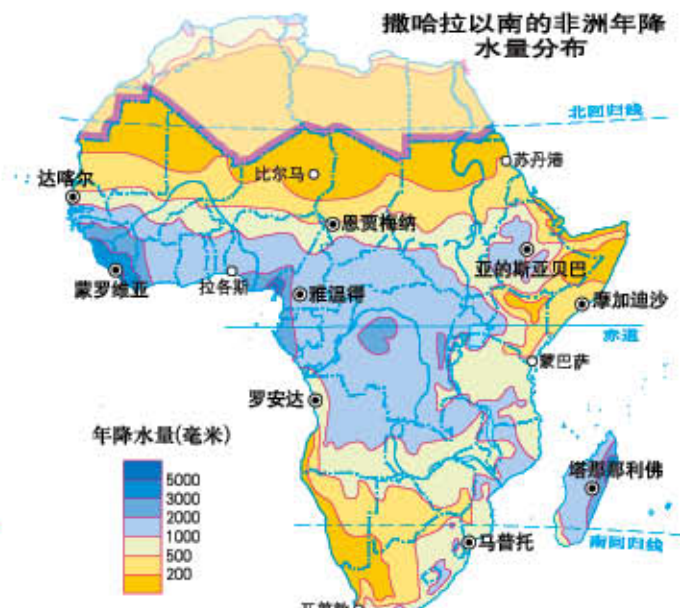
撒哈拉以南的非洲七月平均气温分布



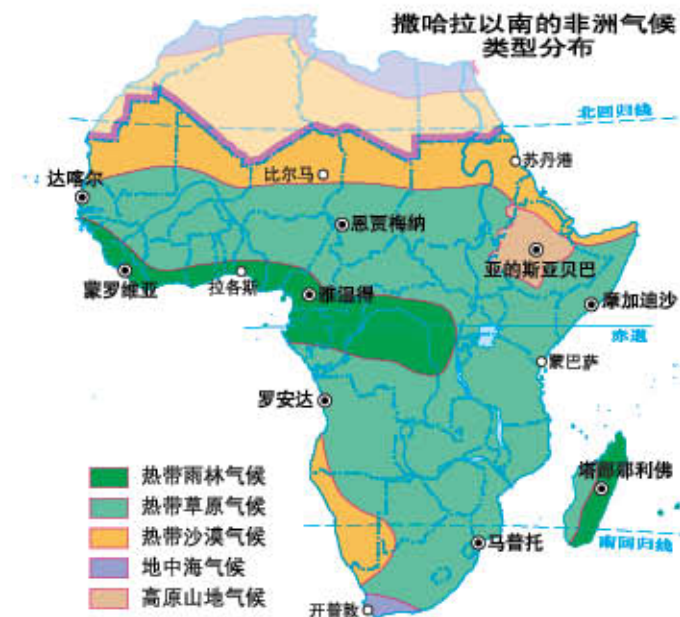
撒哈拉以南的非洲年平均气温分布



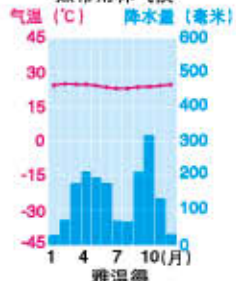
撒哈拉以南的非洲年降水量分布



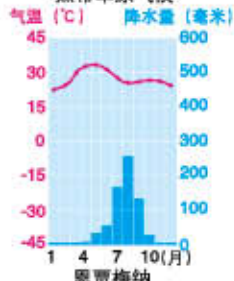
撒哈拉以南的非洲气候类型分布



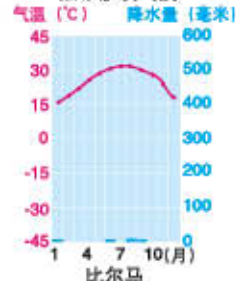
热带雨林气候



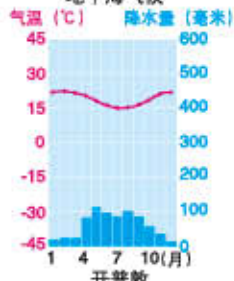
热带草原气候



热带沙漠气候



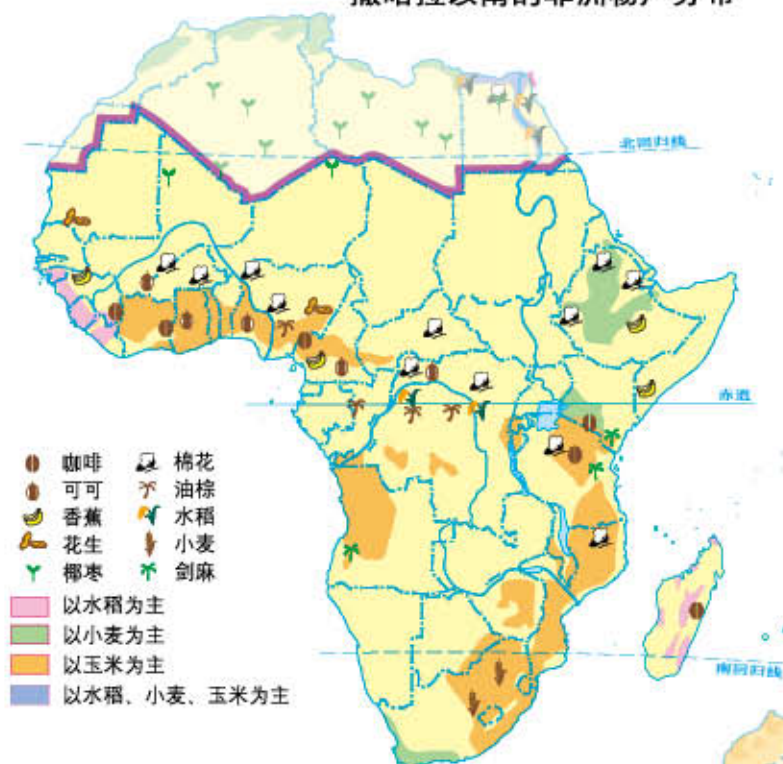
地中海气候



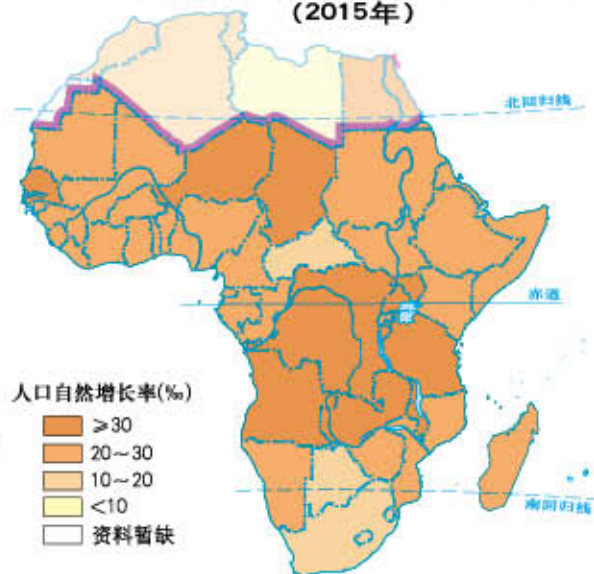




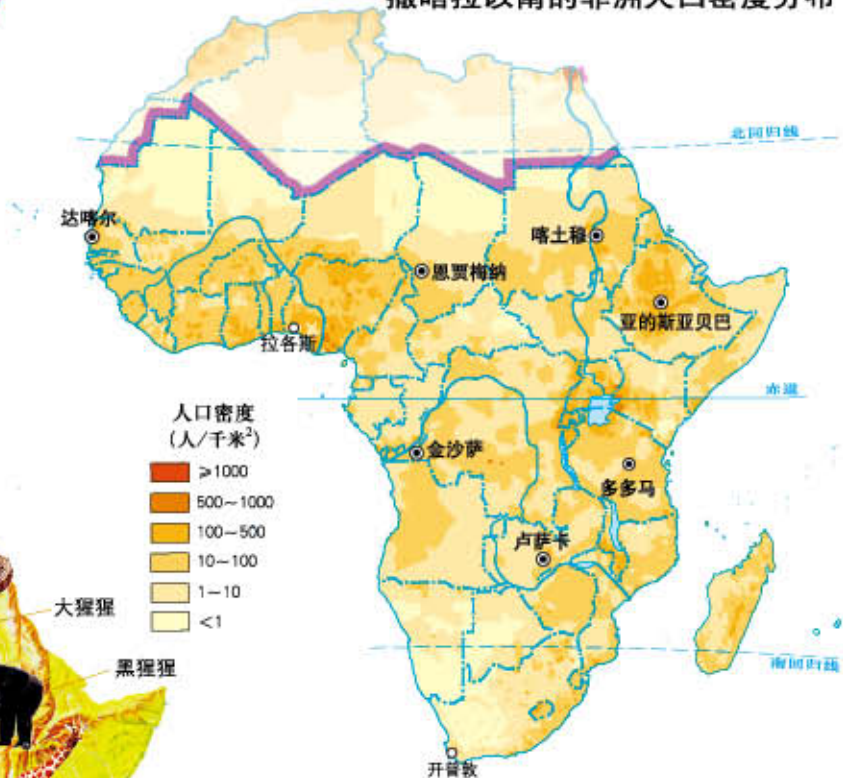
撒哈拉以南的非洲物产分布



撒哈拉以南的非洲各国人口自然增长率 (2015年)



撒哈拉以南的非洲人口密度分布

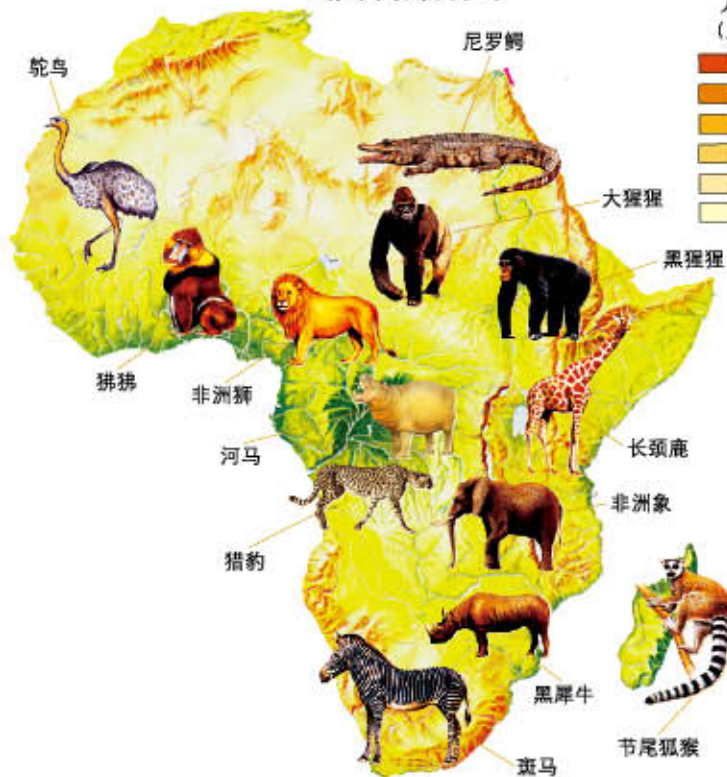


可可



咖啡

非洲动物分布



非洲热带草原景观



#### 第四节 欧洲西部

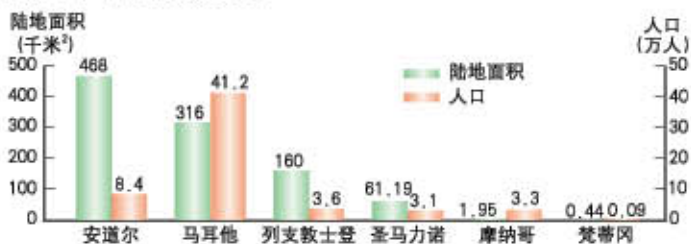


全长2850千米 流域面积81.6万平方千米	多瑙河
全长1320千米 流域面积22万平方千米	莱茵河



欧洲西部的国家和地区  
1:20 000 000

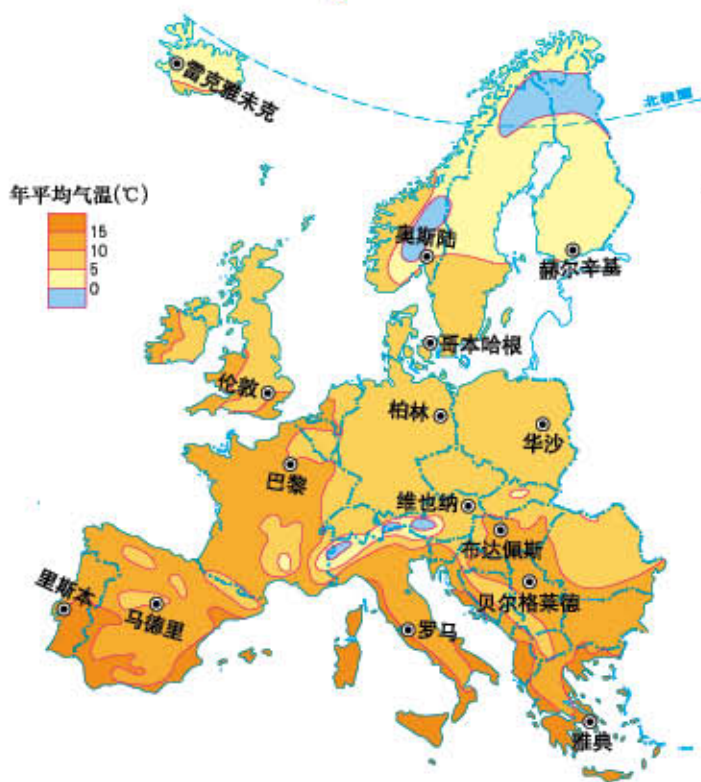
欧洲陆地面积最小的六个国家及人口



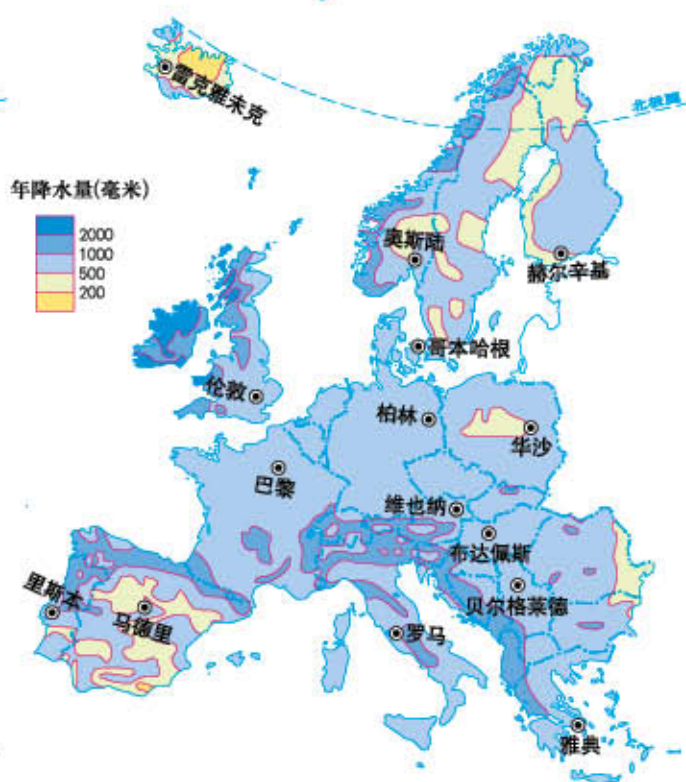


#### 第四节 欧洲西部

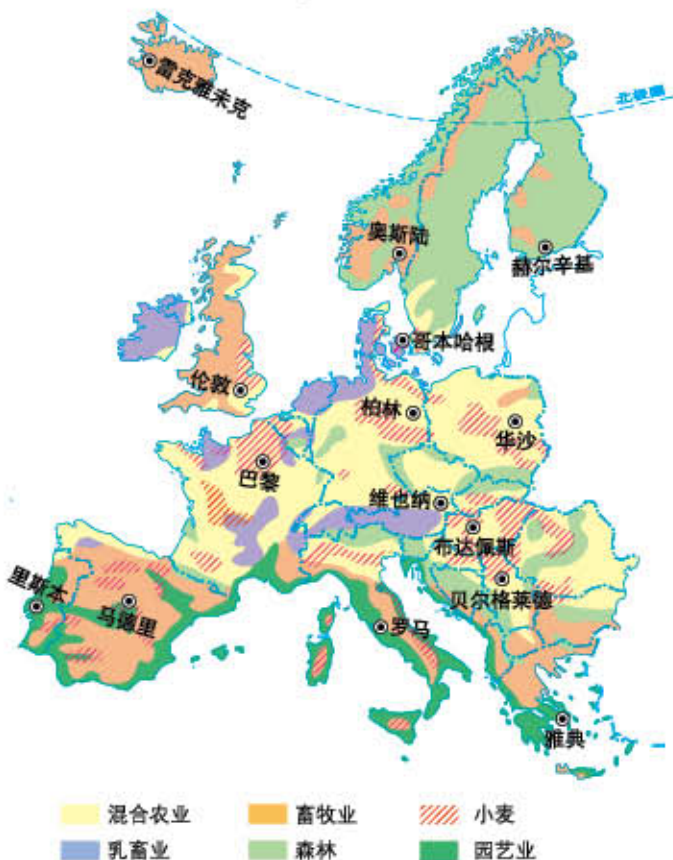
### 欧洲西部年平均气温分布



### 欧洲西部年降水量分布



### 欧洲西部的农业分布

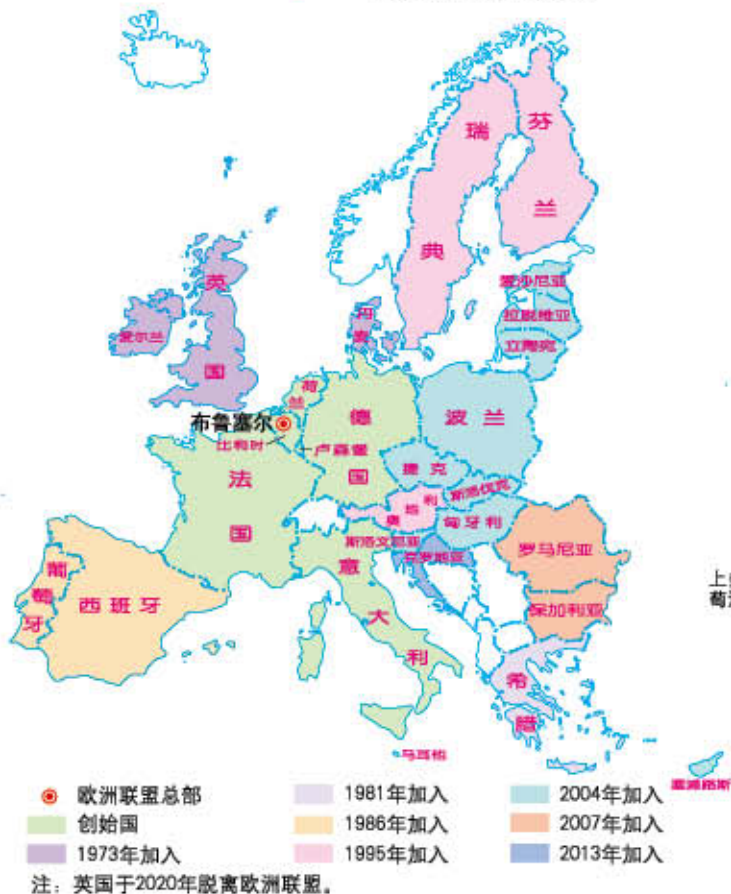


### 欧洲西部主要工业分布

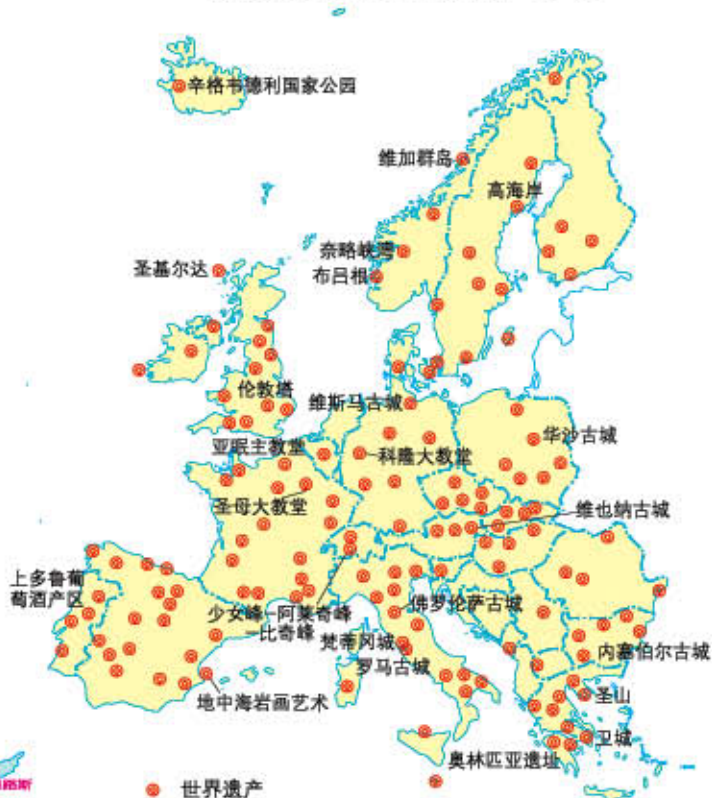




欧洲联盟的发展



欧洲西部部分世界遗产分布



欧洲西部部分国家国际旅游收入(2015年)



欧洲西部部分国家游客到达人数(2015年)





## 第五节 极地地区

### 北极地区在世界的位置



### 早期对北极的探险



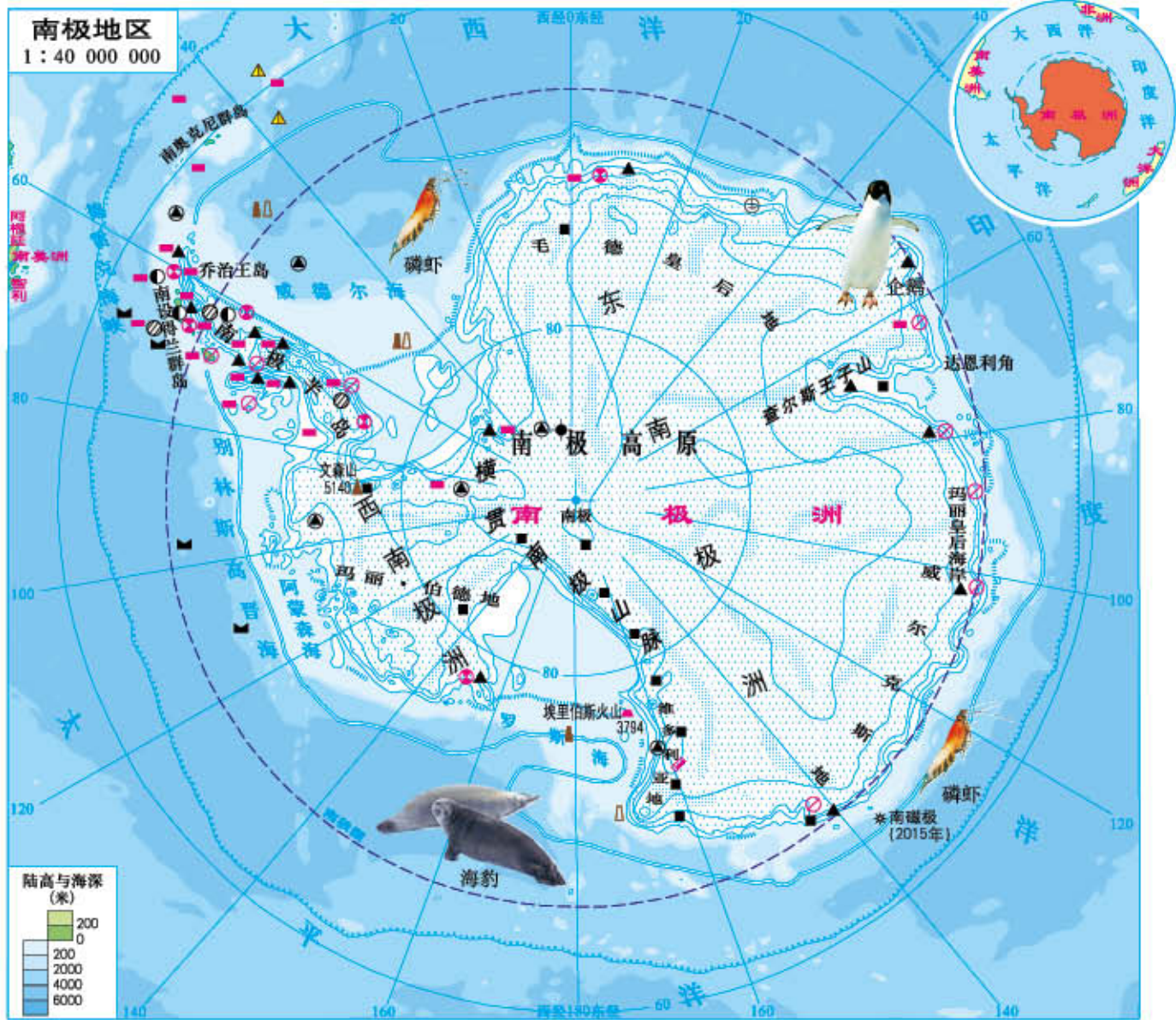
### 中国北极科学考察路线(1999年)







南极地区在世界的位置



南极部分科学考察站



南极部分科学考察路线





# 第一节 日本

### 日本在世界的位置

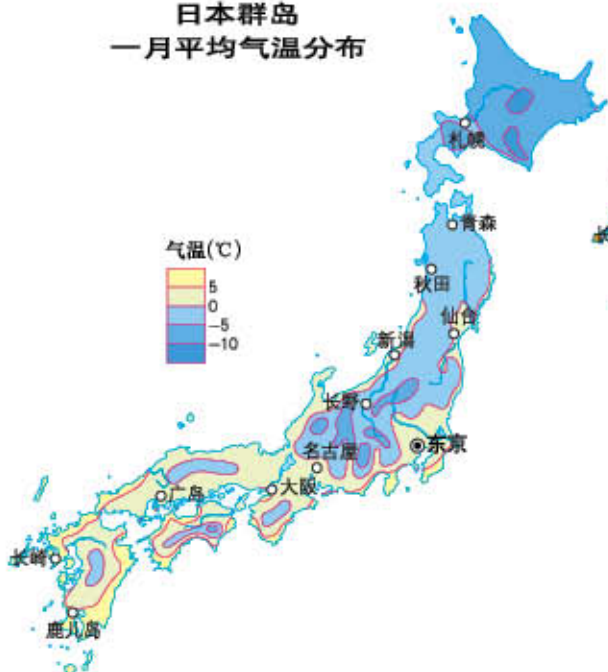


### 富士山

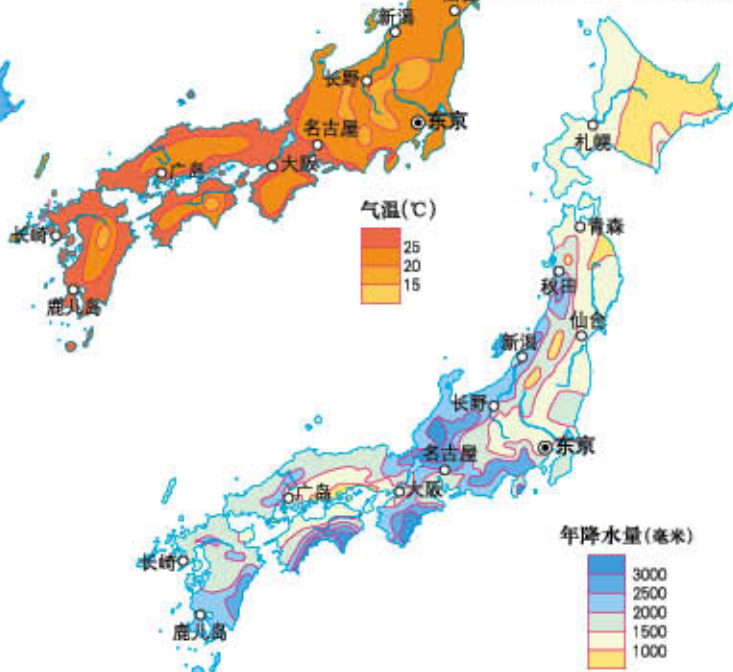
### 日本群岛七月平均气温分布



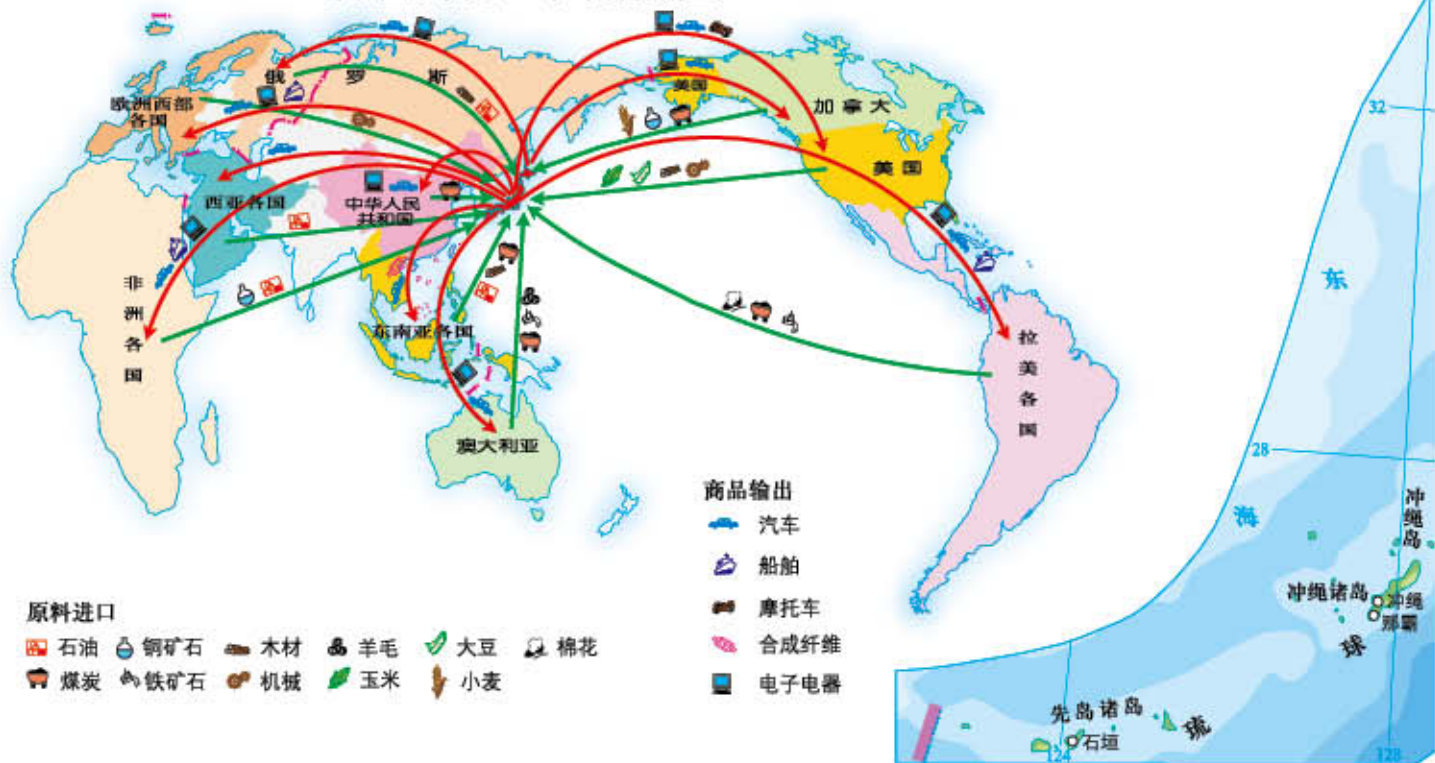
### 日本群岛一月平均气温分布



### 日本群岛年降水量分布



### 日本原料进口、商品输出



- 原料进口**
- 石油
  - 铜矿石
  - 木材
  - 羊毛
  - 大豆
  - 棉花
  - 煤炭
  - 铁矿石
  - 机械
  - 玉米
  - 小麦

- 商品输出**
- 汽车
  - 船舶
  - 摩托车
  - 合成纤维
  - 电子电器



日本在环太平洋火山地震带中位置

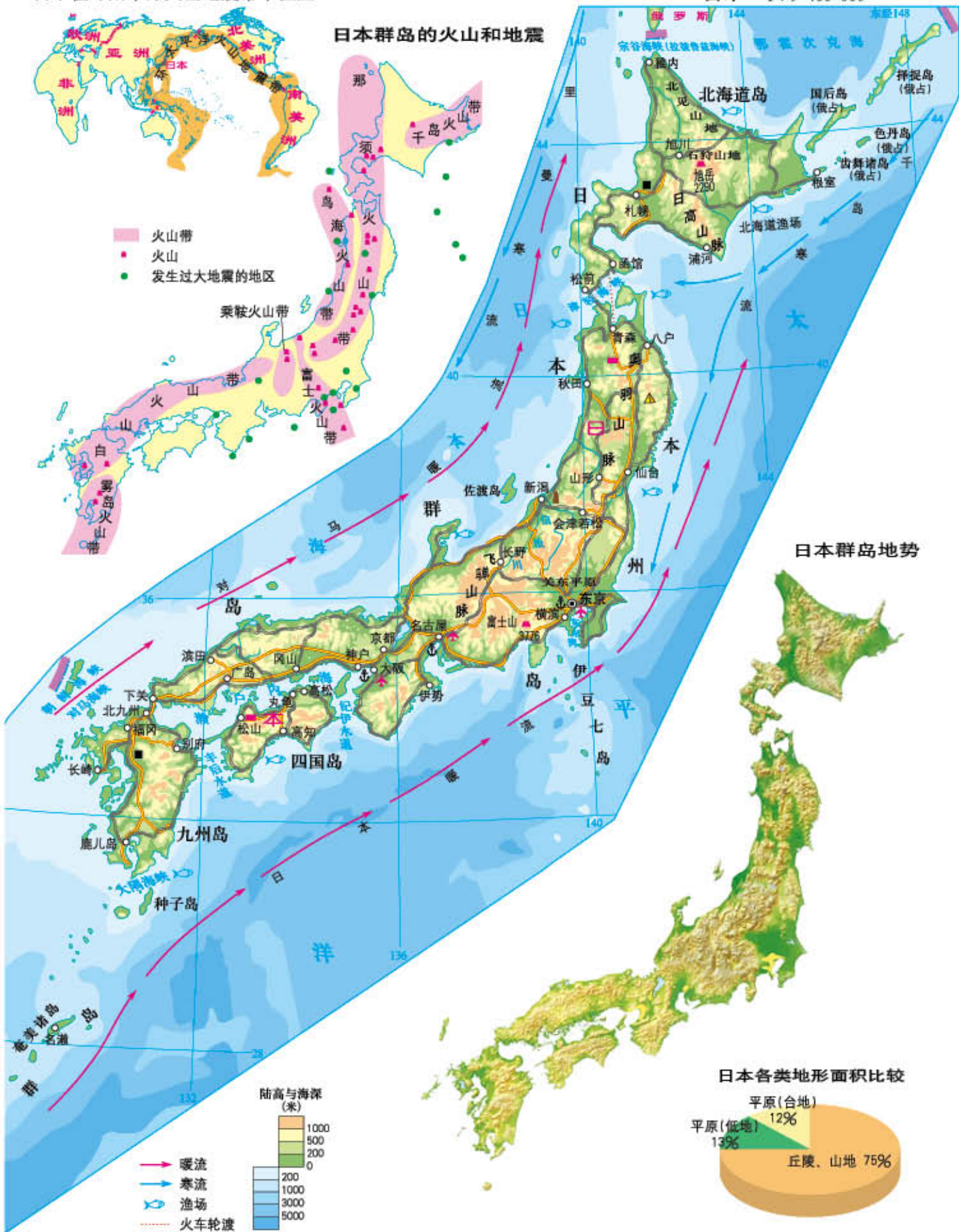


日本群岛的火山和地震

- 火山带
- 火山
- 发生过大地震的地区



日本 1:9 400 000



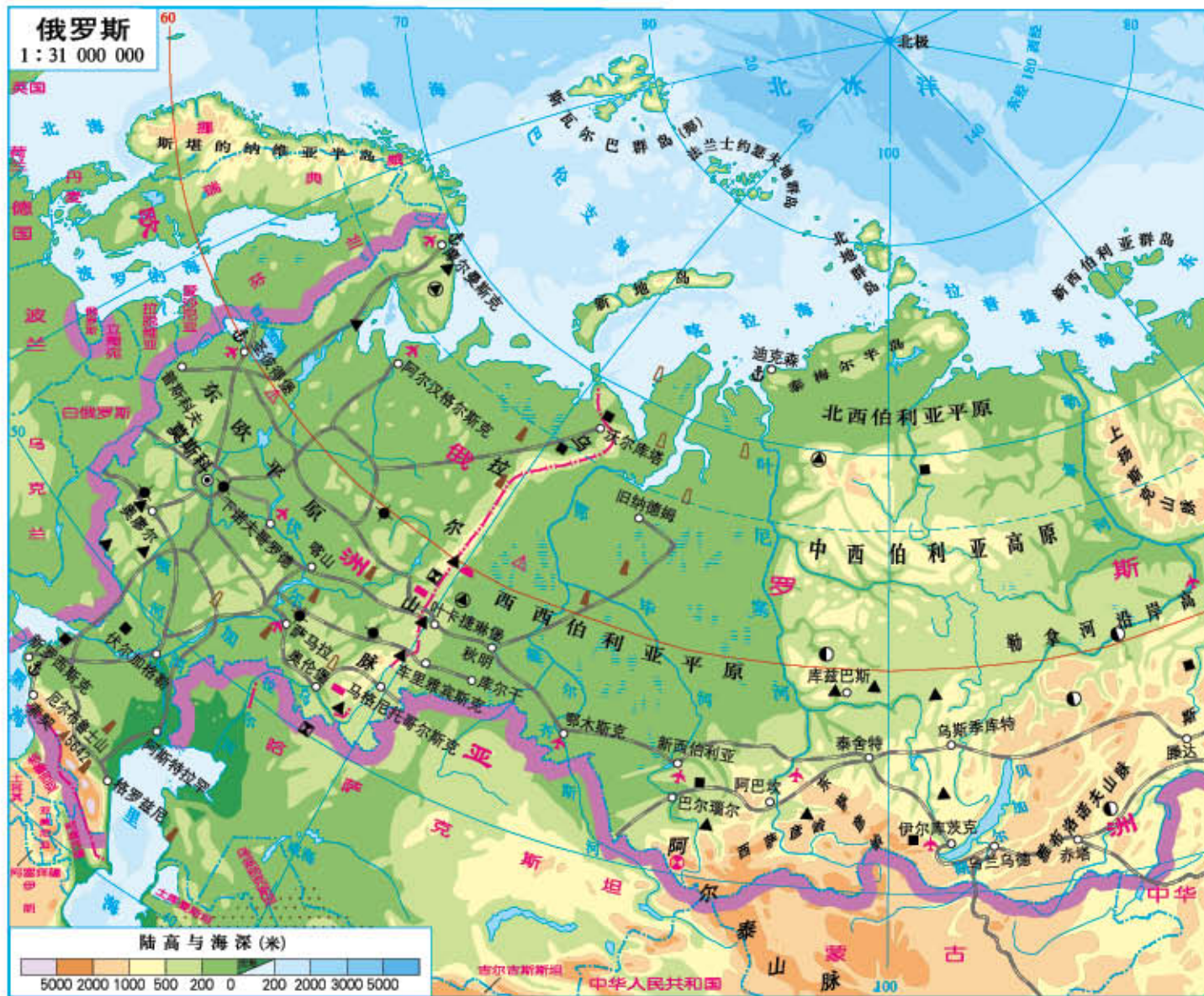
日本群岛地势

日本各类地形面积比较



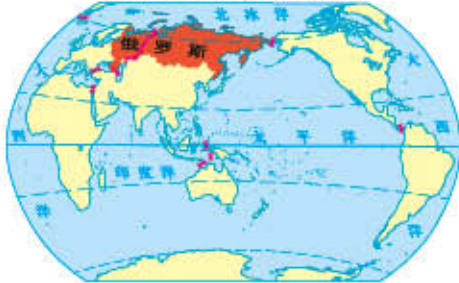


## 第二节 俄罗斯




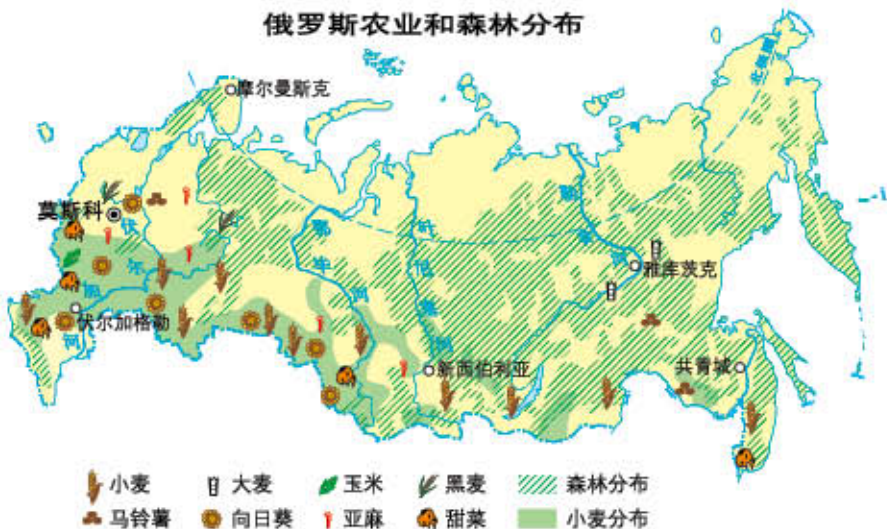
俄罗斯地势

俄罗斯在世界的位置

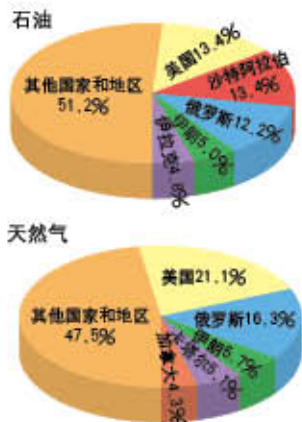


俄罗斯沿60°N附近地形剖面





俄罗斯石油、天然气产量占世界总产量的比重 (2016年)

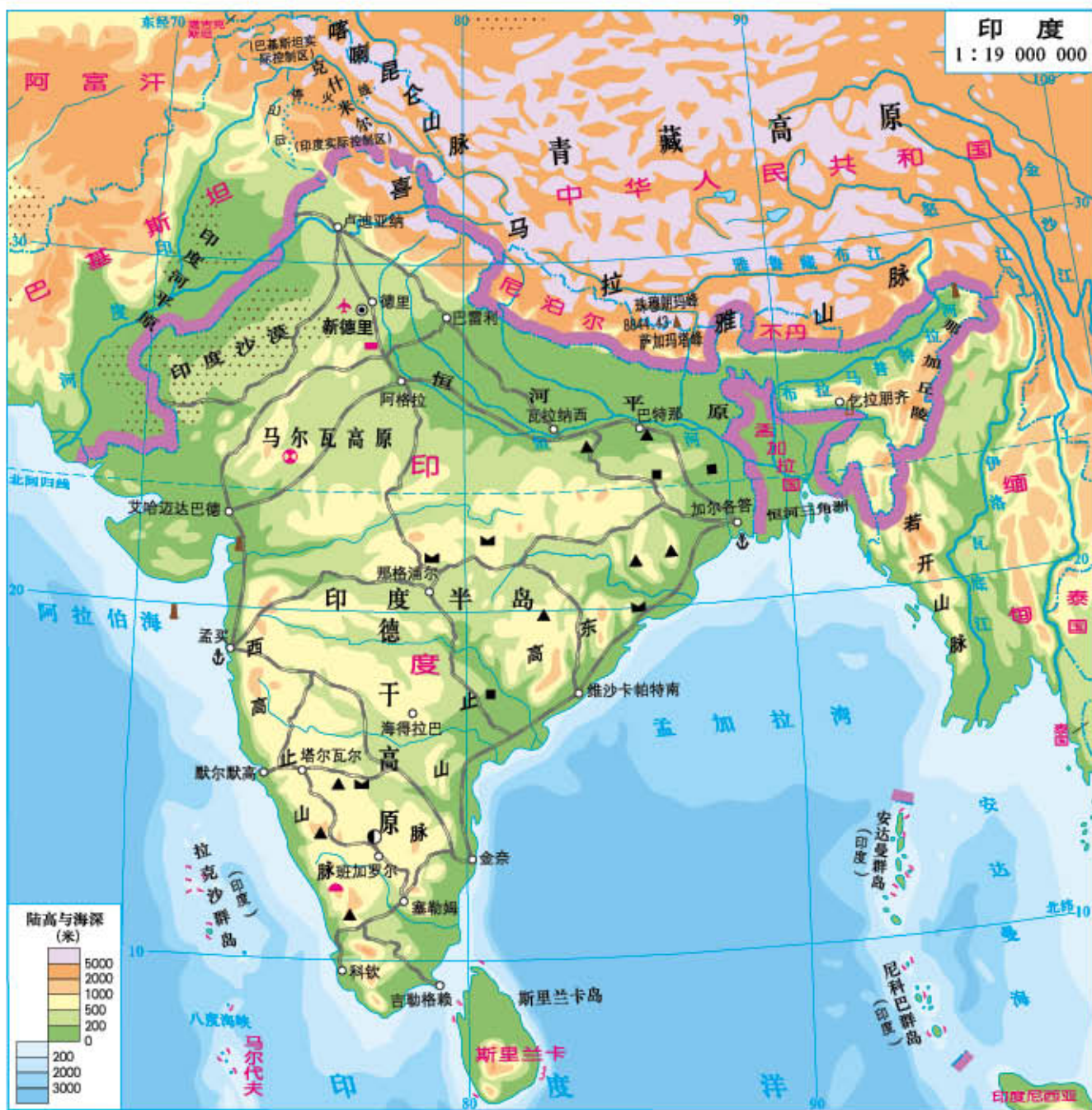


俄罗斯工业分布





### 第三节 印度

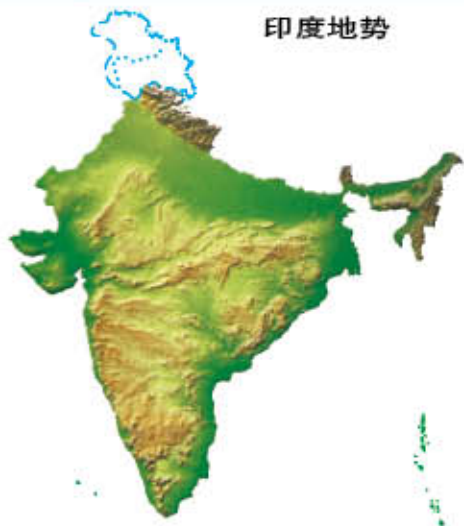


## 第八章 不同类型的国家

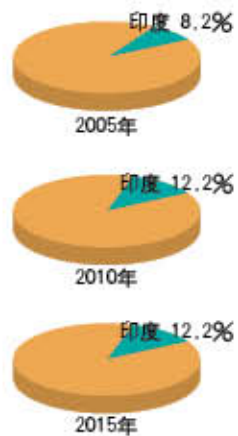
印度在世界的位置



印度地势



印度通讯、计算机与信息服务出口额占世界的比重变化





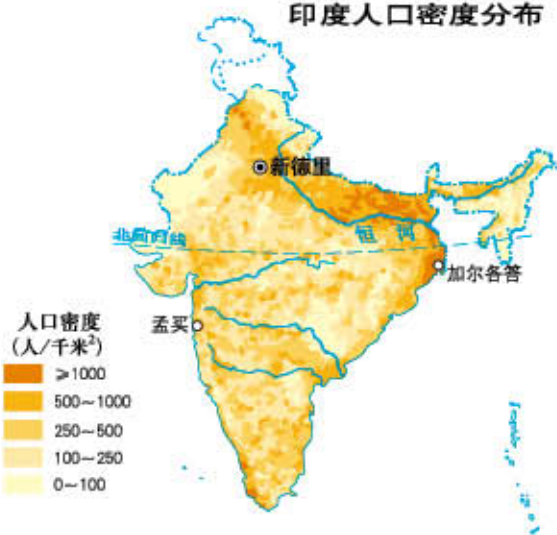
印度冬季降水分布



印度夏季降水分布



印度人口密度分布



印度宗教分布



印度农业分布



印度工业分布





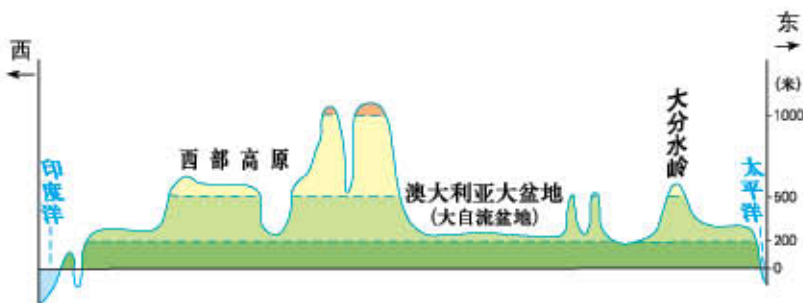
#### 第四节 澳大利亚



澳大利亚地势



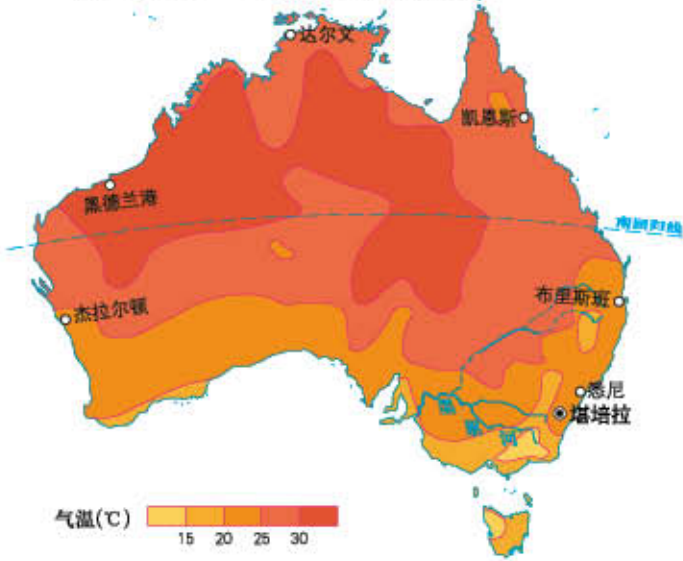
澳大利亚沿26° S附近地形剖面



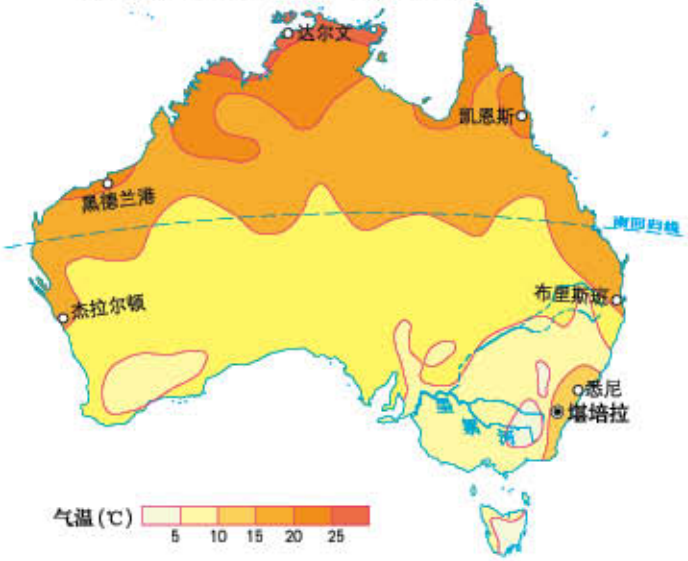




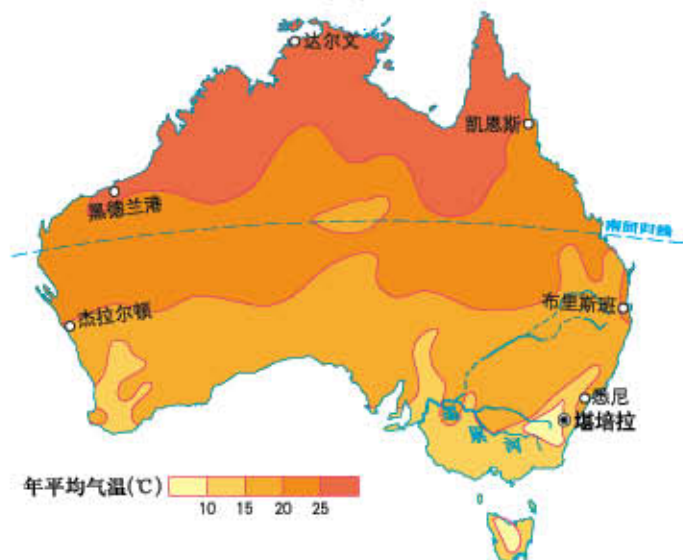
澳大利亚一月平均气温分布



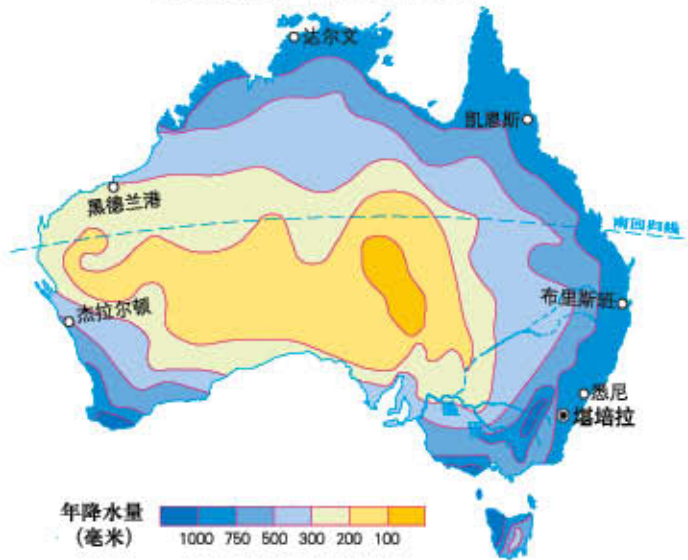
澳大利亚七月平均气温分布



澳大利亚年平均气温分布



澳大利亚年降水量分布



澳大利亚农牧业分布



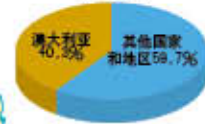
澳大利亚羊毛产量占世界的比重 (2013年)



澳大利亚工业分布



澳大利亚铁矿石产量占世界的比重 (2015年)





## 第五节 巴西



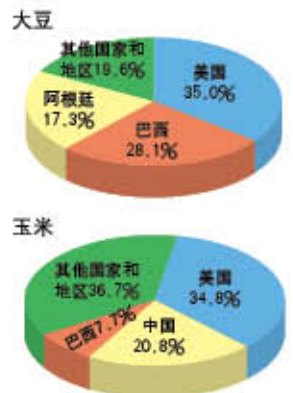
## 第八章 不同类型的国家



### 巴西地势



### 巴西大豆、玉米产量占世界总产量的比重 (2014年)

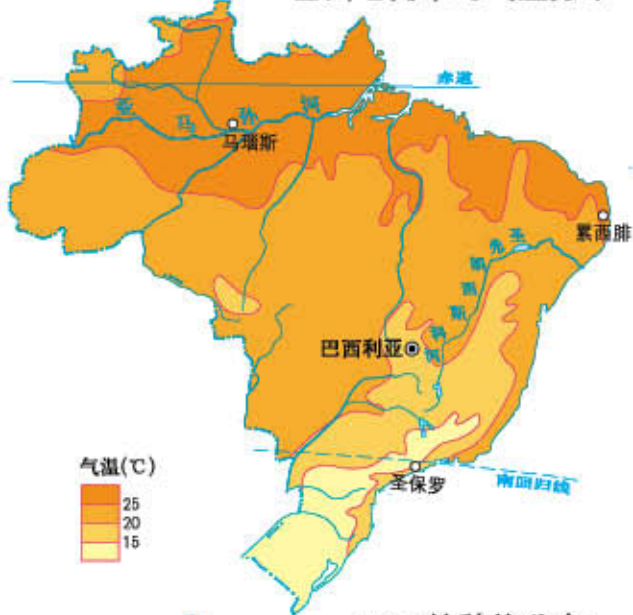




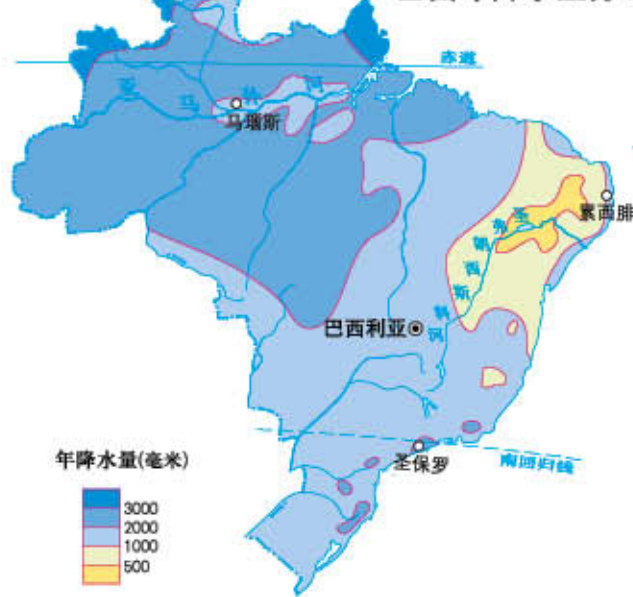
巴西一月平均气温分布



巴西七月平均气温分布



巴西年降水量分布




巴西的种族分布



巴西亚马孙地区雨林面积的变化



巴西境内热带雨林砍伐面积的变化

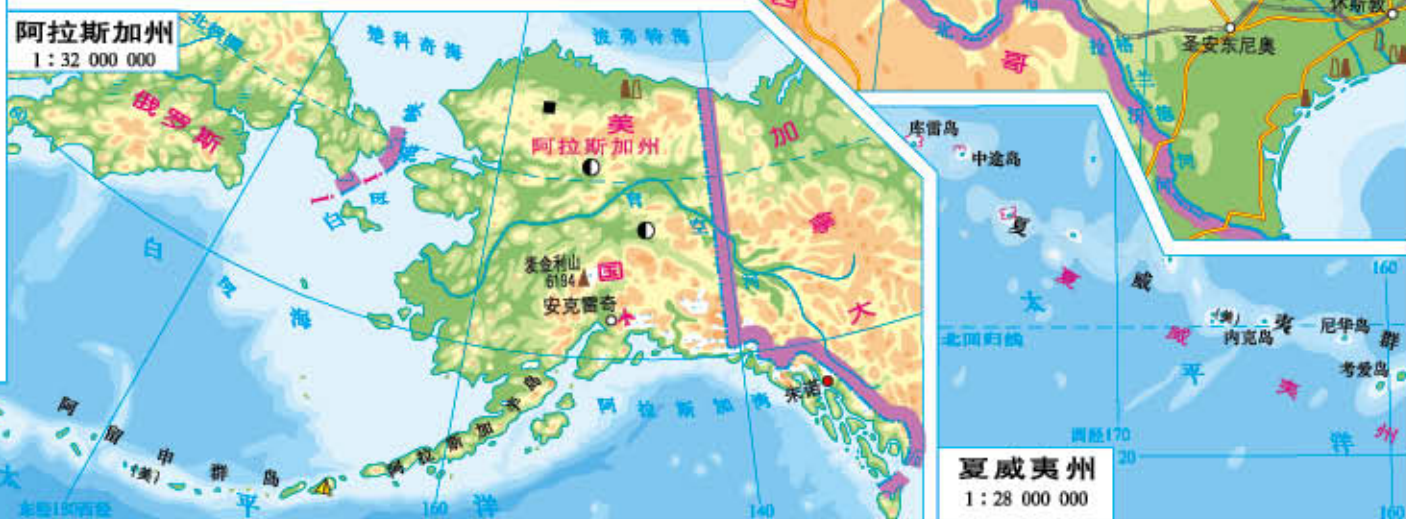




## 第六节 美国



## 第八章 不同类型的国家







## 第六节 美国

### 美国本土一月平均气温分布



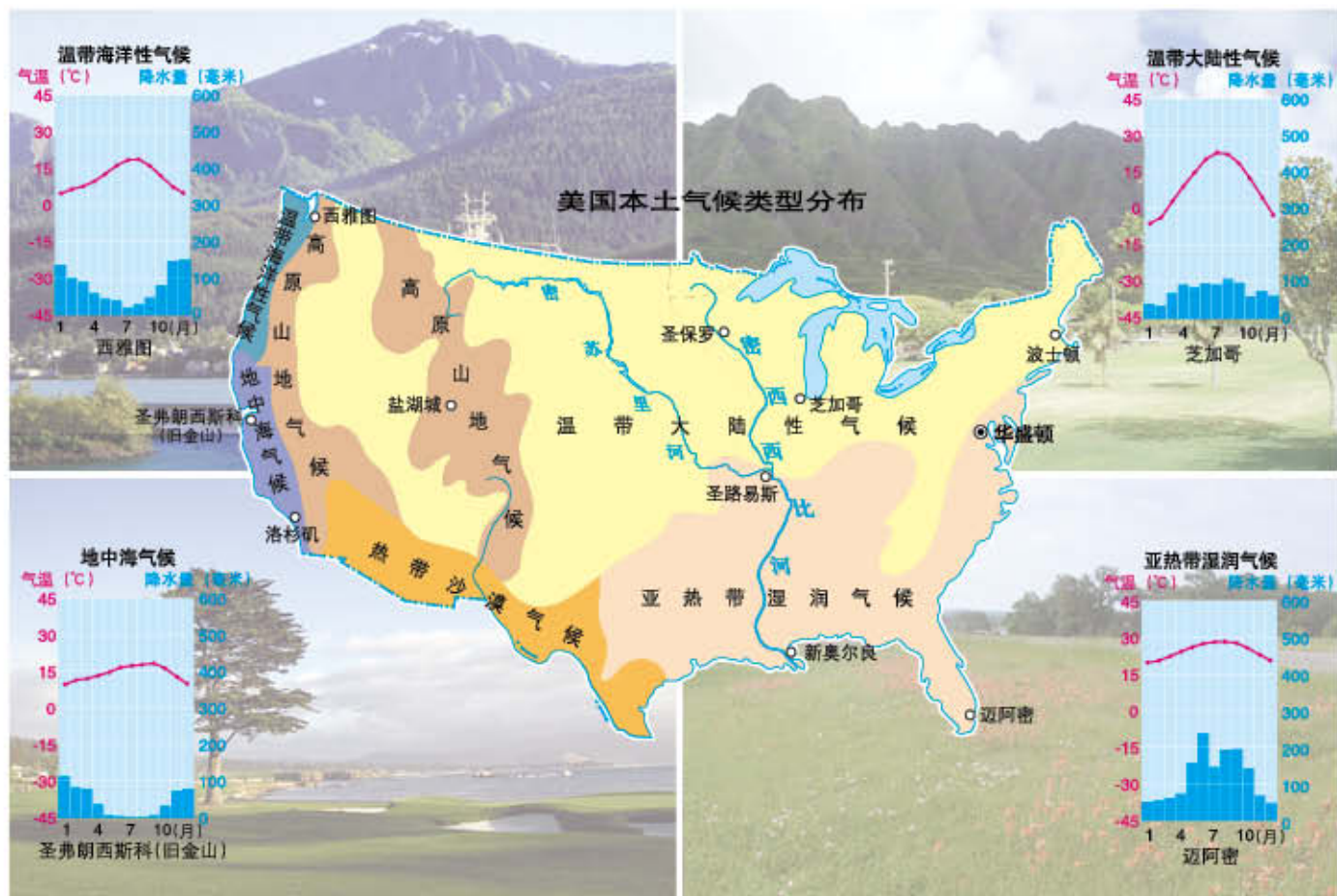
### 美国本土七月平均气温分布



### 美国本土年平均气温分布



### 美国本土年降水量分布





美国某农场

蔬菜供销产业链示意



下午四点田间采收



下午五点田间预冷包装



晚上六点冷藏车运输

高速公路



早上八点商场的冷柜出售

美国本土工业分布

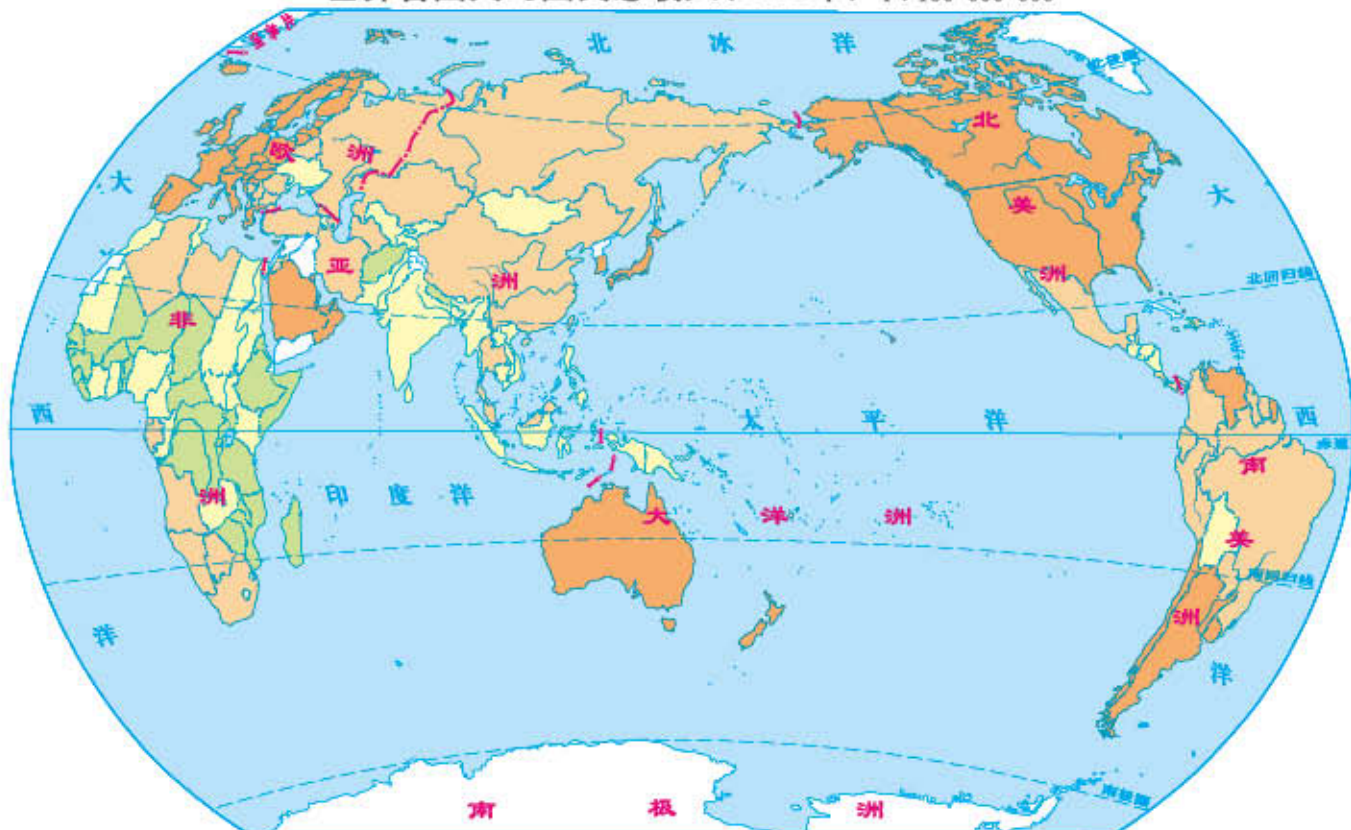


硅谷一隅



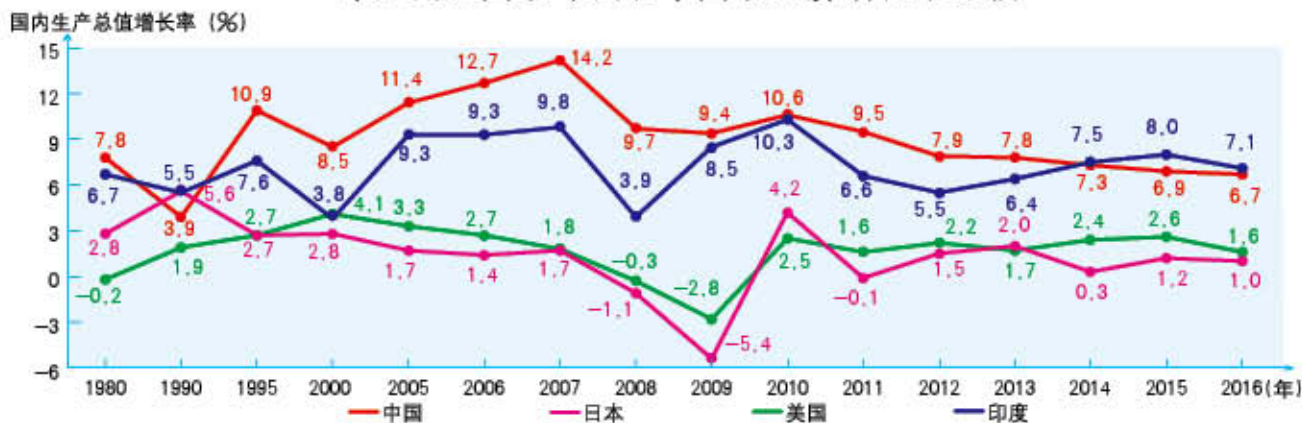


世界各国人均国民总收入(2015年) 1:180 000 000



人均国民总收入 (美元) >12476 (高收入国家) 4036-12475 (上中等收入国家) 1026-4035 (下中等收入国家) <1025 (低收入国家) 资料暂缺

部分发达国家与发展中国家经济增长率比较



世界及部分国家国内生产总值和人均国民总收入比较(2015年)



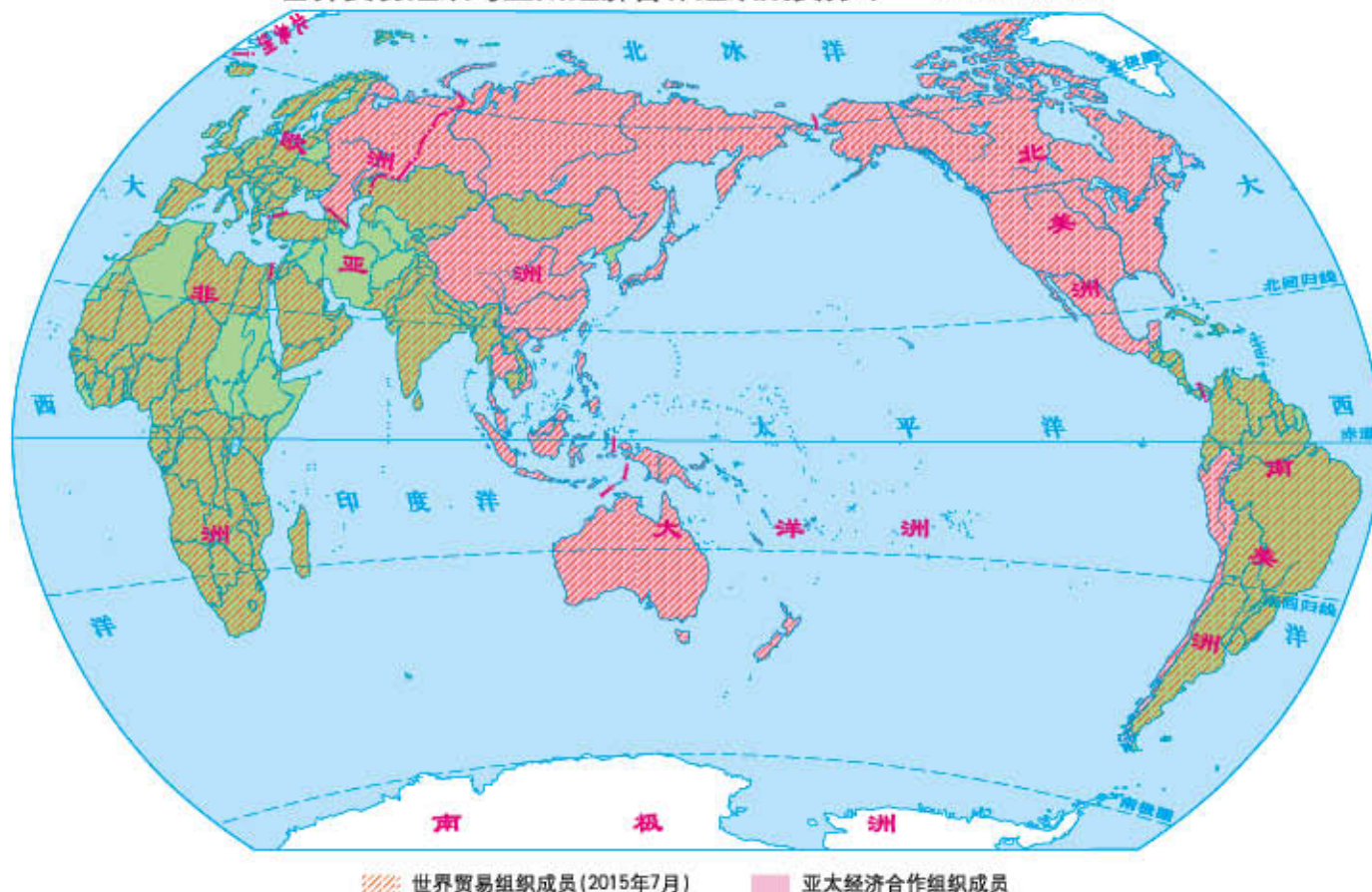




世界重要国际组织分布 1:180 000 000

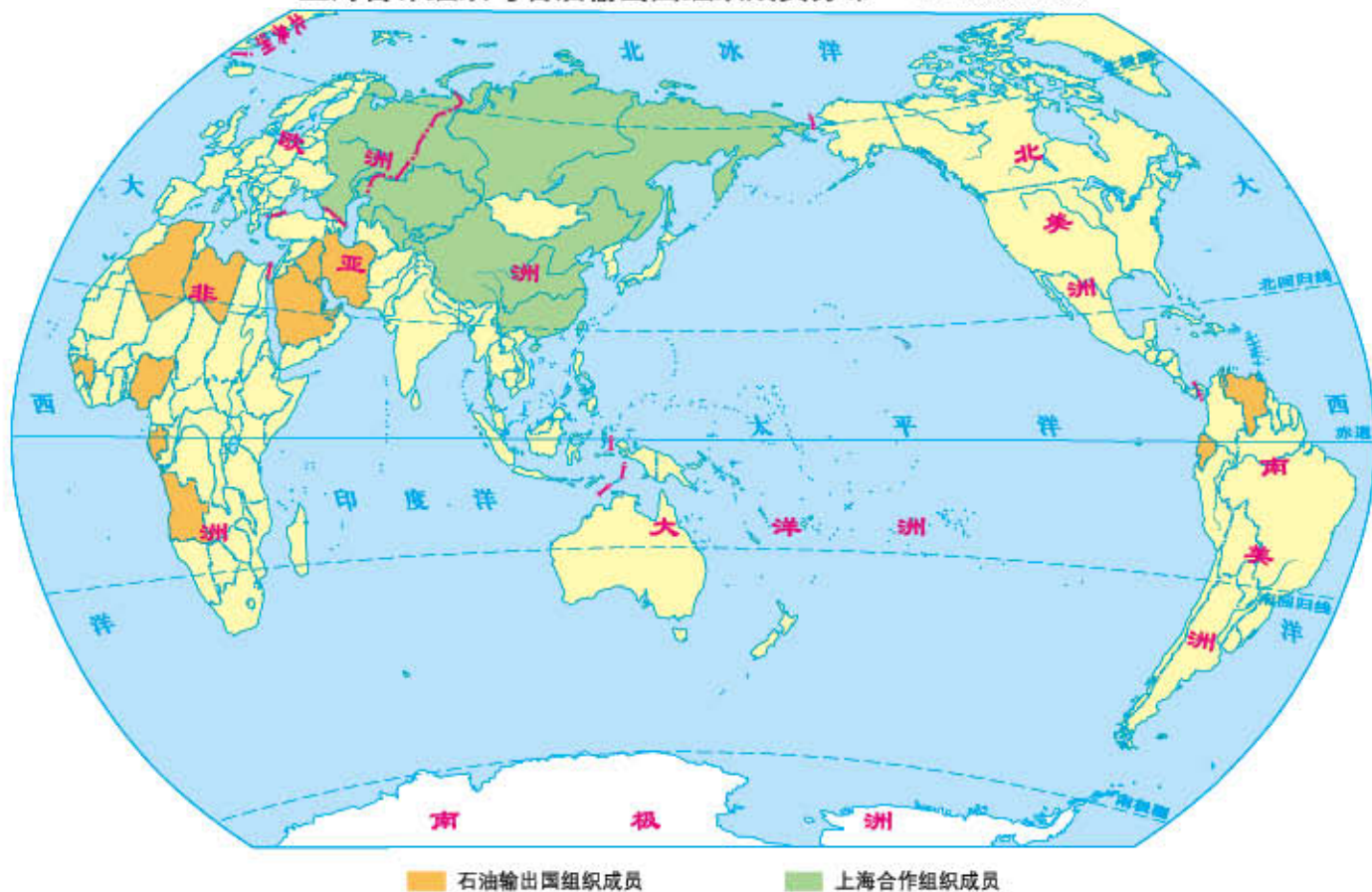


世界贸易组织与亚太经济合作组织成员分布 1:180 000 000

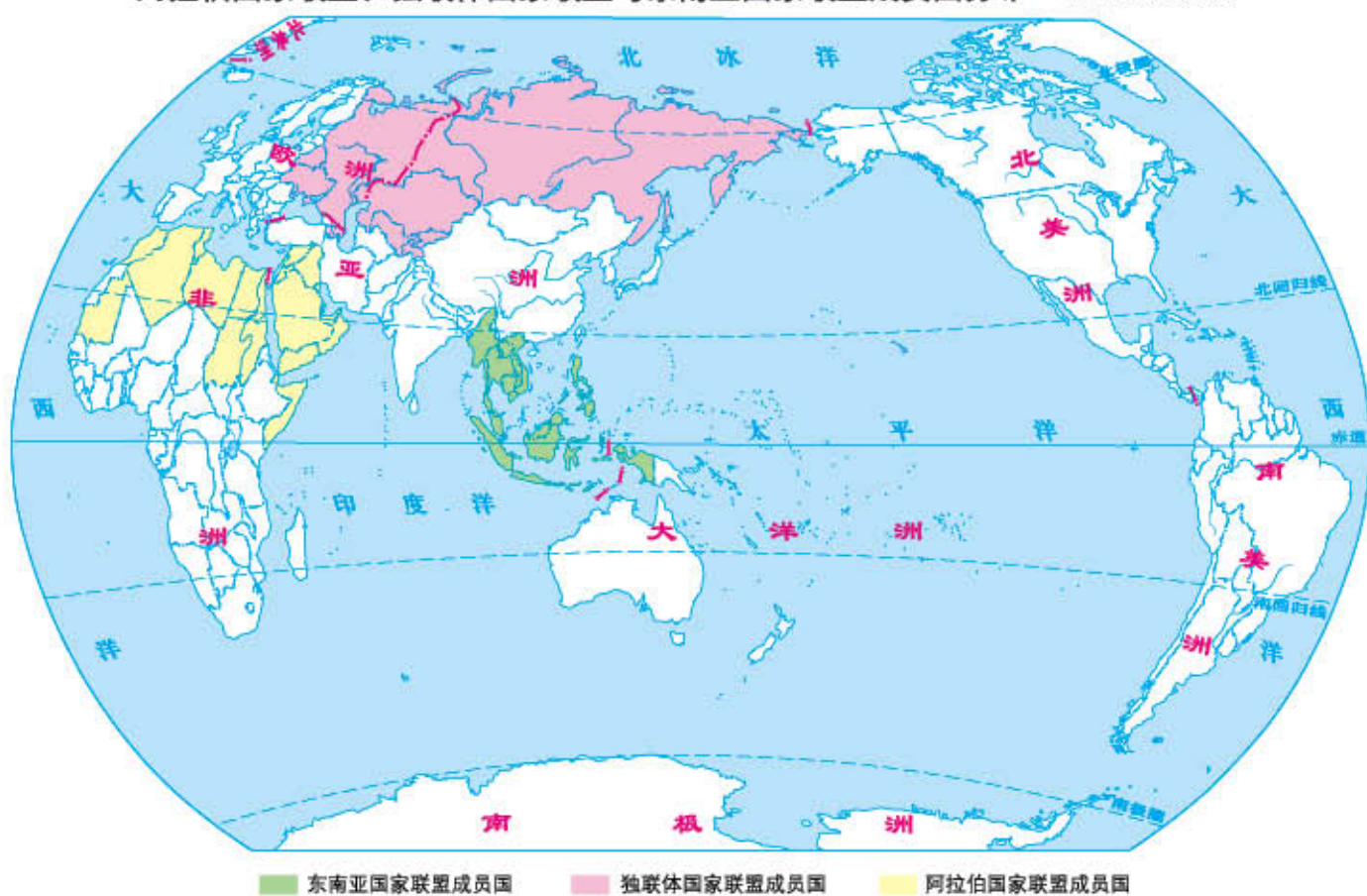




上海合作组织与石油输出国组织成员分布 1:180 000 000



阿拉伯国家联盟、独联体国家联盟与东南亚国家联盟成员国分布 1:180 000 000





阿富汗[亚]	Afghanistan
阿尔巴尼亚[欧]	Albania
阿根廷[南美]	Argentina
澳大利亚[大洋]	Australia
阿塞拜疆[亚]	Azerbaijan
孟加拉国[亚]	Bangladesh
白俄罗斯[欧]	Belarus
比利时[欧]	Belgium
巴西[南美]	Brazil
保加利亚[欧]	Bulgaria
柬埔寨[亚]	Cambodia
加拿大[北美]	Canada
中非[非]	Central African Republic
智利[南美]	Chile
哥伦比亚[南美]	Colombia
刚果[非]	Congo
古巴[北美]	Cuba
捷克[欧]	Czech Republic
朝鲜[亚]	D. P. R. Korea
刚果民主共和国[非]	Democratic Republic of Congo
东帝汶[亚]	East Timor
埃及[非]	Egypt
爱沙尼亚[欧]	Estonia
埃塞俄比亚[非]	Ethiopia
芬兰[欧]	Finland
法国[欧]	France
冈比亚[非]	Gambia
德国[欧]	Germany
希腊[欧]	Greece
格陵兰(丹)[北美]	Greenland(Den.)
危地马拉[北美]	Guatemala
匈牙利[欧]	Hungary
冰岛[欧]	Iceland
印度[亚]	India
印度尼西亚[亚]	Indonesia
伊朗[亚]	Iran
伊拉克[亚]	Iraq
爱尔兰[欧]	Ireland
以色列[亚]	Israel
意大利[欧]	Italy
日本[亚]	Japan
哈萨克斯坦[亚]	Kazakhstan
科威特[亚]	Kuwait
老挝[亚]	Laos
卢森堡[欧]	Luxembourg
马来西亚[亚]	Malaysia
墨西哥[北美]	Mexico
蒙古[亚]	Mongolia
缅甸[亚]	Myanmar
尼泊尔[亚]	Nepal
荷兰[欧]	Netherlands
新西兰[大洋]	New Zealand
尼日利亚[非]	Nigeria
挪威[欧]	Norway
巴基斯坦[亚]	Pakistan
中华人民共和国[亚]	The People's Republic of China
秘鲁[南美]	Peru
菲律宾[亚]	Philippines
波兰[欧]	Poland

葡萄牙[欧]	Portugal
卡塔尔[亚]	Qatar
韩国[亚]	R. O. Korea
罗马尼亚[欧]	Romania
俄罗斯[欧]	Russia
沙特阿拉伯[亚]	Saudi Arabia
文莱[亚]	Brunei
新加坡[亚]	Singapore
南非[非]	South Africa
西班牙[欧]	Spain
瑞典[欧]	Sweden
瑞士[欧]	Switzerland
塔吉克斯坦[亚]	Tajikistan
泰国[亚]	Thailand
土耳其[亚]	Turkey
英国[欧]	The United Kingdom
美国[北美]	The United States
乌兹别克斯坦[亚]	Uzbekistan

阿什哈巴德	Ashgabat
雅典	Athens
巴格达	Baghdad
巴马科	Bamako
北京	Beijing
贝尔格莱德	Belgrade
柏林	Berlin
比什凯克	Bishkek
巴西利亚	Brasilia
布鲁塞尔	Brussels
布加勒斯特	Bucharest
布宜诺斯艾利斯	Buenos Aires
堪培拉	Canberra
大马士革	Damascus
多多马	Dodoma
法兰克福	Frankfurt
哈瓦那	Havana
赫尔辛基	Helsinki
喀布尔	Kabul
基辅	Kiev
利马	Lima
里斯本	Lisbon
伦敦	London
马德里	Madrid
墨西哥城	Mexico City
慕尼黑	Munich
马斯喀特	Muscat
渥太华	Ottawa
巴黎	Paris
比勒陀利亚	Pretoria
拉巴特	Rabat
里约热内卢	Rio de Janeiro
罗马	Rome
圣地亚哥	Santiago
悉尼	Sydney
塔什干	Tashkent
突尼斯	Tunis
维也纳	Vienna
华沙	Warsaw
华盛顿	Washington
惠灵顿	Wellington

义务教育教科书

# 地理图册

DILI TUCE

七年级 下册

义务教育教科书

地理图册

七年级下册

商务印书馆

星球地图出版社



绿色印刷产品

ISBN 978-7-5471-0944-1



9 787547 109441 >

定价：4.85元