



义务教育教科书

地理图册

DILI TUCE

七年级下册



星球地图出版社
STAR MAP PRESS

主 编 朱 翔 周瑞祥 刘新民
 责任编辑 陈 骞 胡茂永
 审 校 陈 思 连 玉
 审 订 李亚平

图		例			
	洲界		珊瑚礁		银
	国界		海岸线		铀
	(世界全图) 未定国界		运河		金刚石
	军事分界线、 停火线		河流、湖泊、瀑布		锑
	地区界		时令河		镍
	铁路		水库		锡
	高速公路		冬季冰冻界		钨
	航海线		陆缘冰		铝土
	海底隧道		永久冰冻界		稀土
	长城、景点		沼泽		钼
	首都、首府		沙漠		汞
	主要城市		煤		磷
	世界遗产		石油		石棉
	山峰、高程(米)		天然气		硫
	火山		铁		铬
	主要航空港		铜		锰
	主要港口		铅锌		铂
			金		硝石

义务教育教科书

地理图册

七年级 下册

星球地图出版社 编制

星球地图出版社 出版

网址：<http://www.emapedu.com>

新华书店发行

中国人民解放军第一二零五工厂(北京)印刷

开本：890毫米×1240毫米 1/16 印张：3.25

2013年1月第2版 2021年12月第20次印刷

ISBN 978-7-5471-0942-7

审图号：JS(2021)01-164号 定价：5.31元

版权所有·侵权必究

社址：北京市北三环中路69号 邮编：100088 电话：010-62011565

Contents

目 录

序 图	2~5
世界地形	2
世界的国家和地区	4
第六章 认识大洲	6~23
第一节 亚洲及欧洲	6
第二节 非洲	12
第三节 美洲	16
案 例 大洋洲	22
第七章 了解地区	24~35
第一节 东南亚	24
第二节 南亚	26
第三节 西亚	28
第四节 欧洲西部	30
第五节 北极地区和南极地区	34
第八章 走近国家	36~48
第一节 日本	36
第二节 埃及	38
第三节 俄罗斯	39
第四节 法国	41
第五节 美国	42
第六节 巴西	45
第七节 澳大利亚	47
附 录 部分地理名称中英文对照表	封三

世界地形

1 : 90 000 000





世界的国家和地区

1 : 90 000 000



亚洲

- 1 朝鲜
- 2 韩国
- 3 新加坡
- 4 不丹
- 5 克什米尔
- 6 塔吉克斯坦
- 7 吉尔吉斯斯坦
- 8 阿塞拜疆
- 9 亚美尼亚
- 10 格鲁吉亚
- 11 黎巴嫩
- 12 巴勒斯坦
- 13 以色列
- 14 科威特

欧洲

- | | | | |
|-------------|---------|--------|----------|
| 15 塞浦路斯 | 18 黑山 | 21 捷克 | 24 瑞士 |
| 16 约旦 | 19 摩尔多瓦 | 22 比利时 | 25 列支敦士登 |
| 17 阿拉伯联合酋长国 | 20 斯洛伐克 | 23 卢森堡 | 26 斯洛文尼亚 |



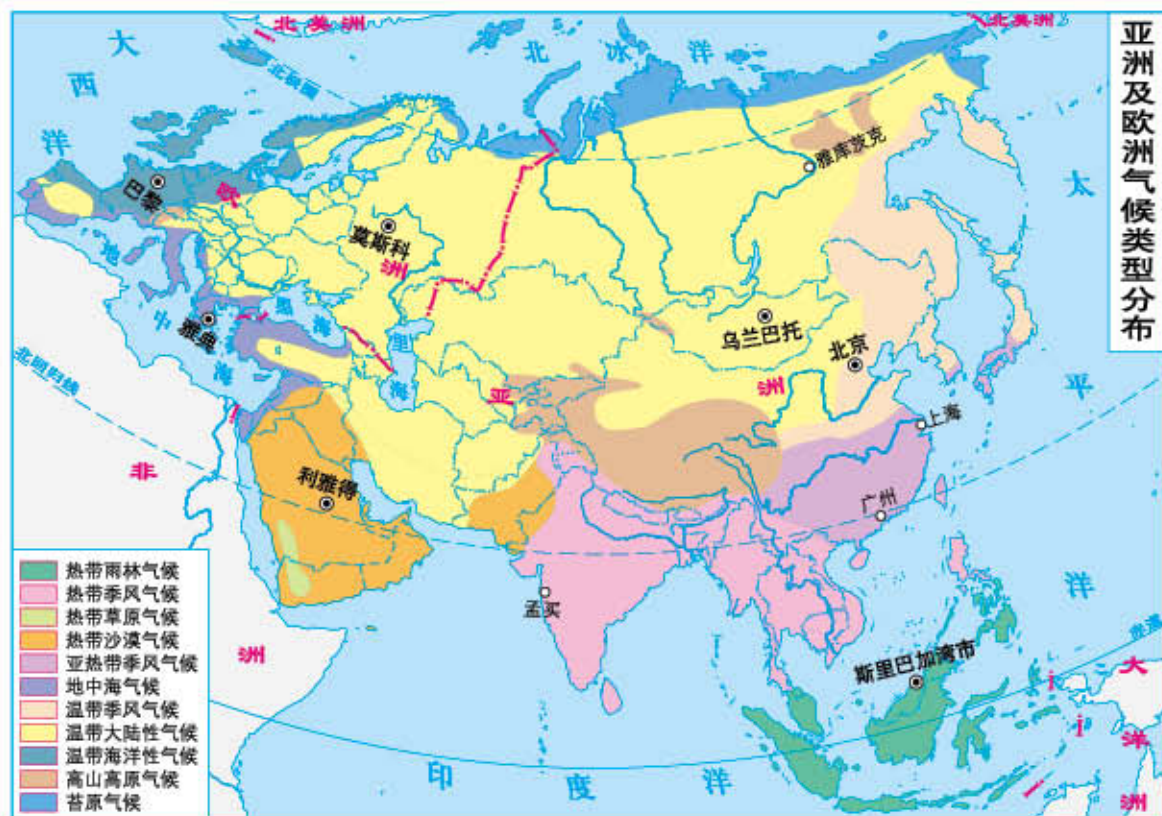


亚洲大陆沿80° E 附近地形剖面

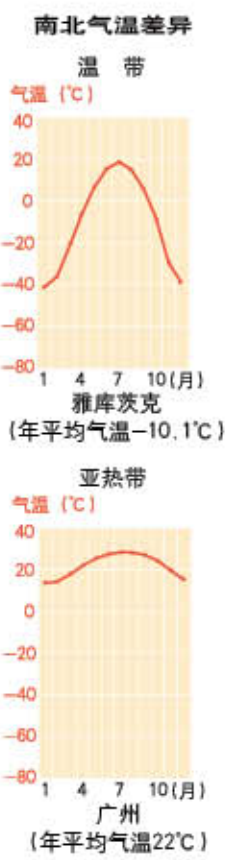


地理知识

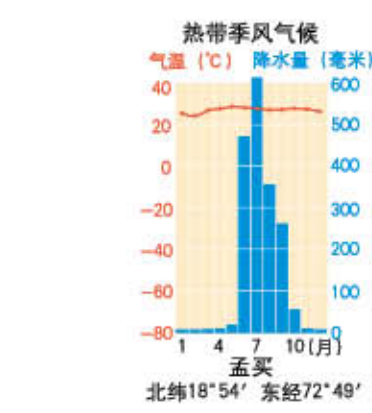
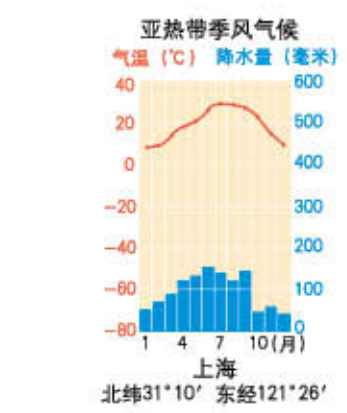
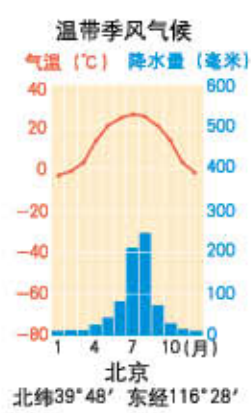
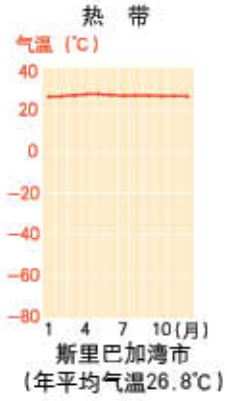
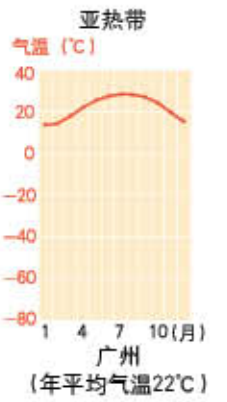
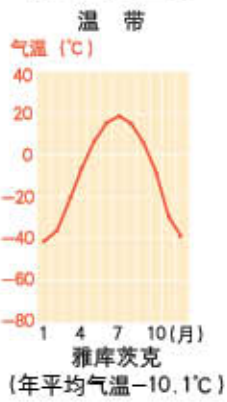
亚洲 世界第一大洲。
 主要山脉 昆仑山脉、天山山脉、喜马拉雅山脉、扎格罗斯山脉、乌拉尔山脉、兴都库什山脉。
 主要河流 长江、黄河、鄂毕河、勒拿河、湄公河、叶尼塞河、印度河、恒河。
 欧洲 世界平均海拔最低的大洲。
 主要山脉 斯堪的纳维亚山脉、大高加索山脉、喀尔巴阡山脉、阿尔卑斯山脉。
 主要河流 伏尔加河、多瑙河、第聂伯河、顿河、莱茵河。



亚洲及欧洲气候类型分布



南北气温差异

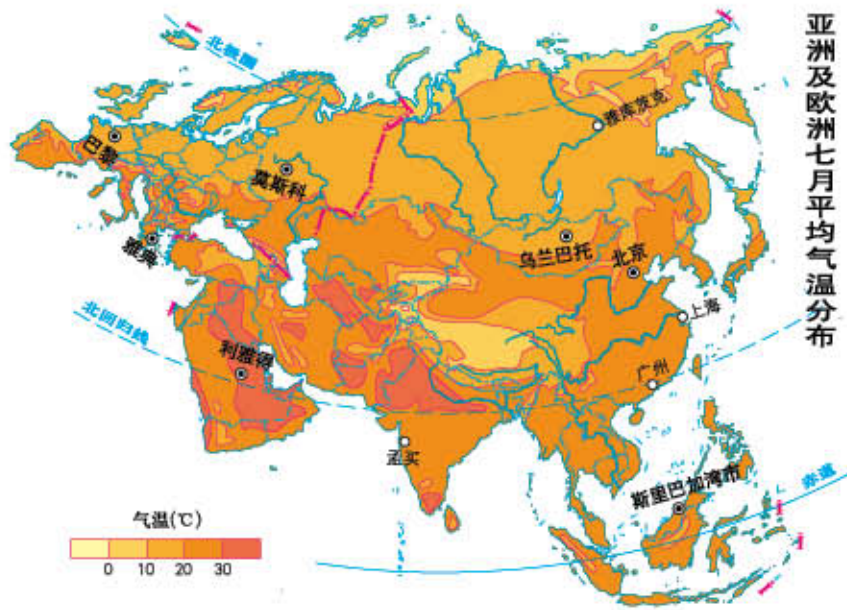
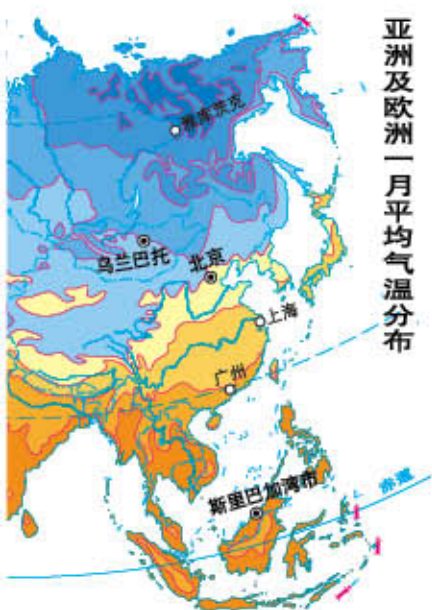


亚洲及欧洲年降水量分布





从这幅图片中看到，随着气候变化以及人为灌溉引起的注入河水量减少，咸海的水域面积在不断缩小。









非洲在地球上的位置



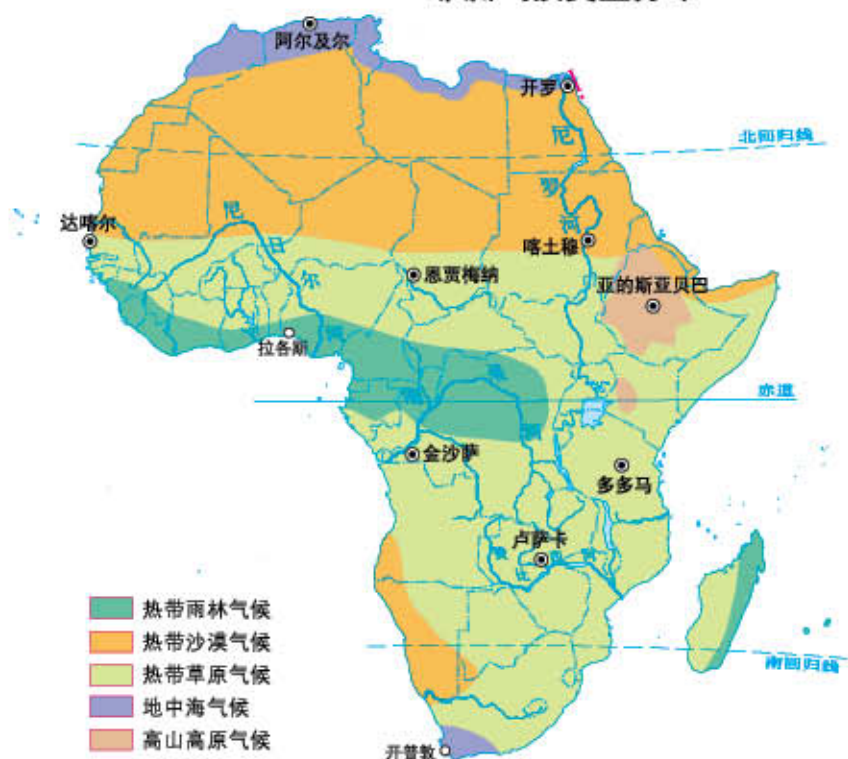
地理知识

非洲 世界第二大洲。
 主要高原 埃塞俄比亚高原、东非高原、南非高原。
 主要盆地 刚果盆地、乍得盆地。
 主要山脉 阿特拉斯山脉、德拉肯斯山脉。
 主要河流 尼罗河、刚果河、尼日尔河、赞比西河。

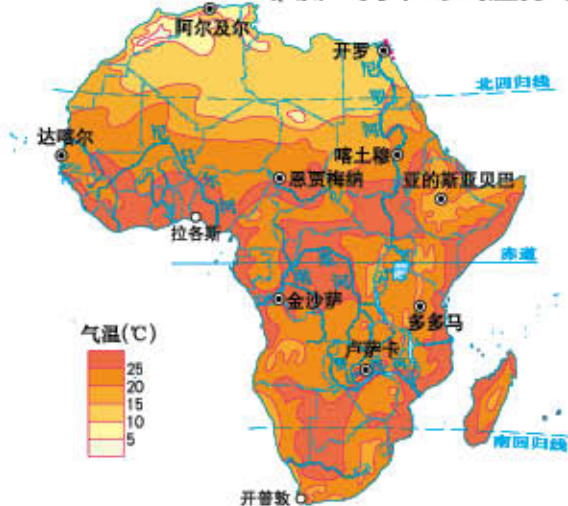


非洲大陆沿赤道附近地形剖面

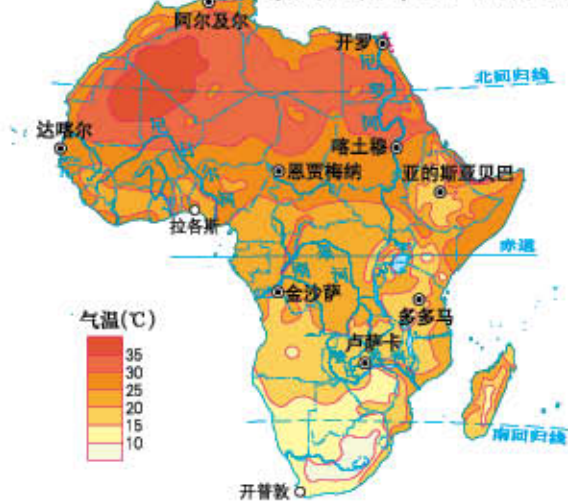
非洲气候类型分布



非洲一月平均气温分布



非洲七月平均气温分布

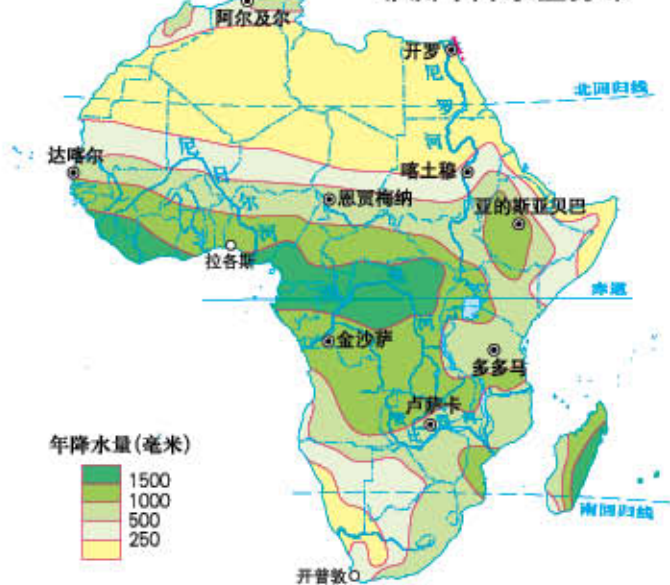


非洲热带沙漠景观

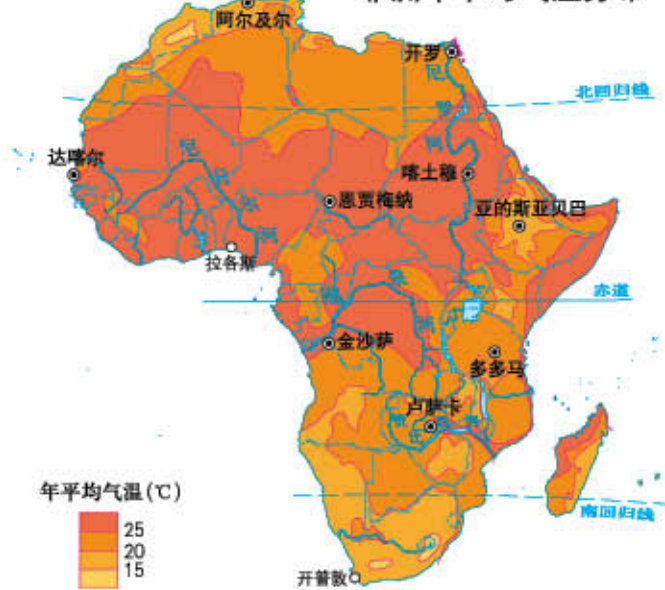


非洲热带草原景观

非洲年降水量分布



非洲年平均气温分布



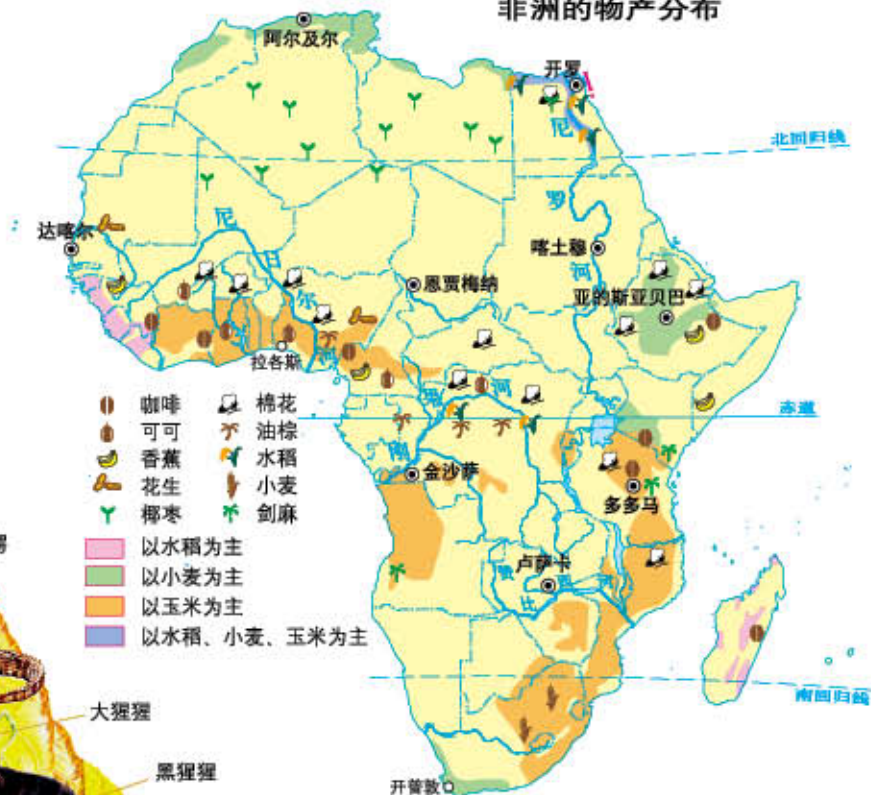


可可果

非洲的主要动物



非洲的物产分布




油棕林

19世纪末非洲殖民地的分布



西方殖民者的黑奴贸易





北美洲大陆沿40° N附近地形剖面



南美洲在地球上的位置



地理知识

南美洲 世界第四大洲。


主要山脉 科迪勒拉山系、安第斯山脉。

主要河流 亚马孙河、巴拉那河、圣弗朗西斯科河、托坎廷斯河。

主要高原 巴西高原、巴塔哥尼亚高原、圭亚那高原。

世界面积最大的平原——亚马孙平原。

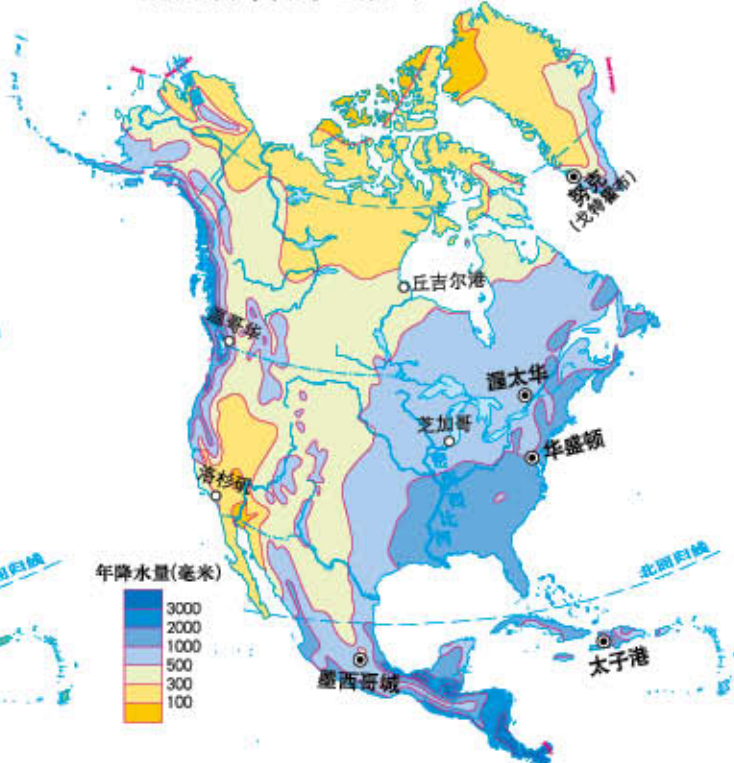
世界流域面积和流量最大的河流——亚马孙河。



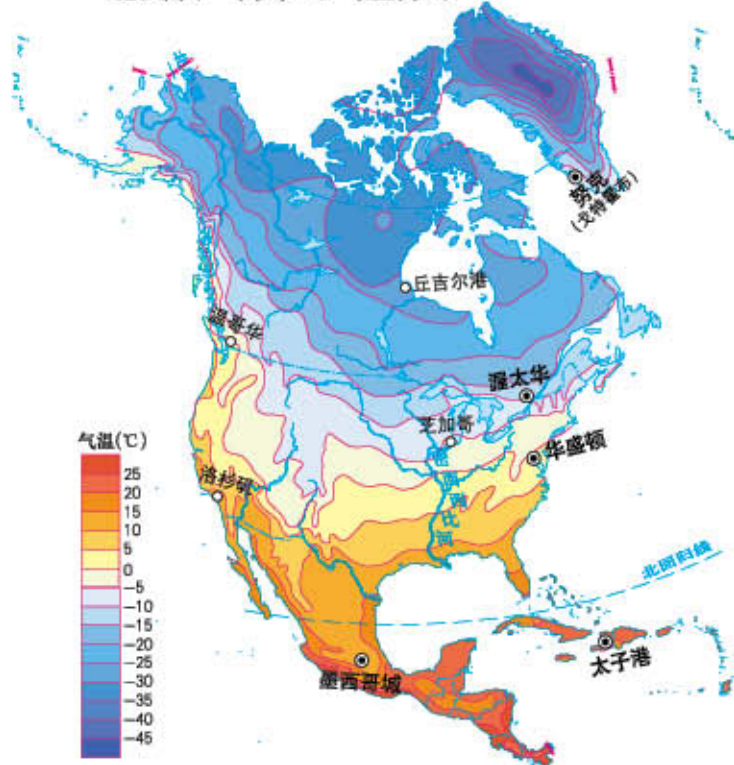
北美洲气候类型分布



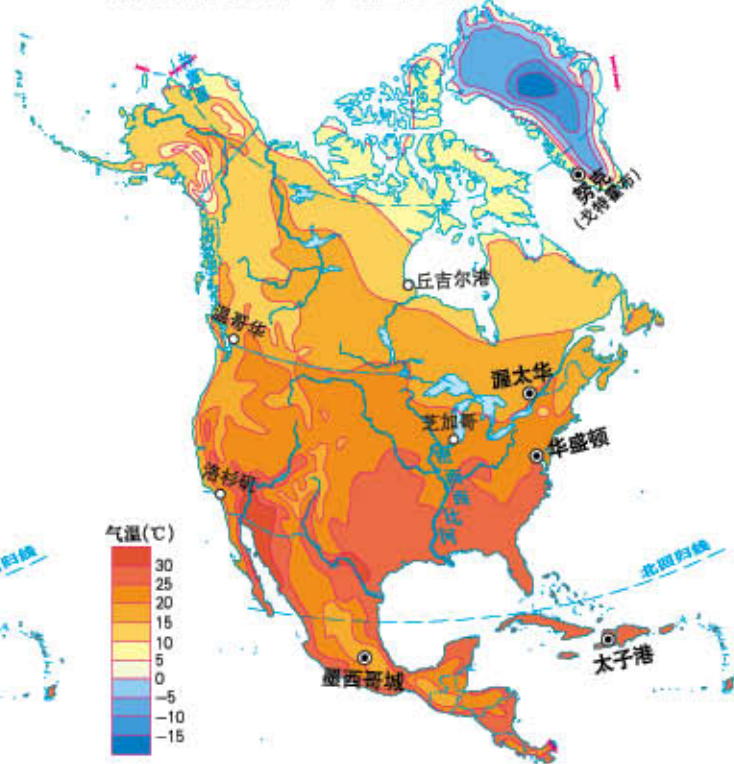
北美洲年降水量分布



北美洲一月平均气温分布



北美洲七月平均气温分布



南美洲气候类型分布



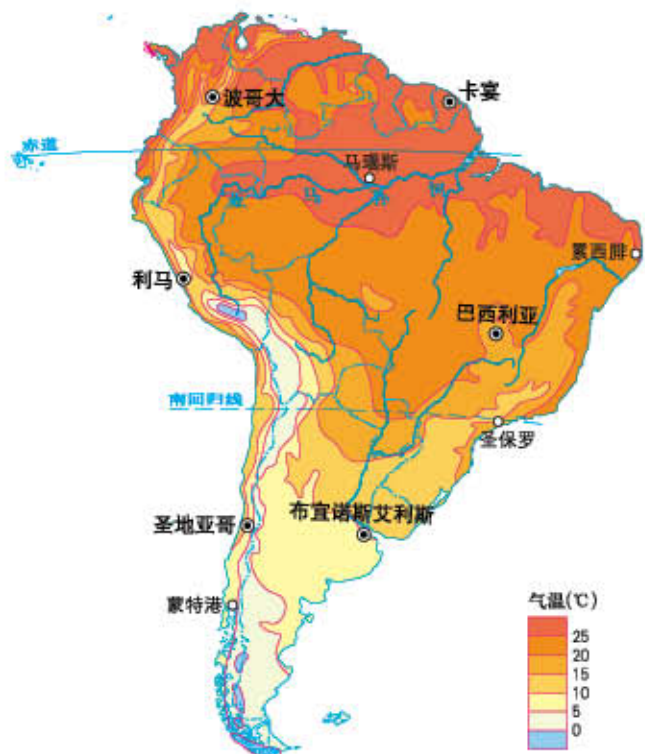
南美洲年降水量分布



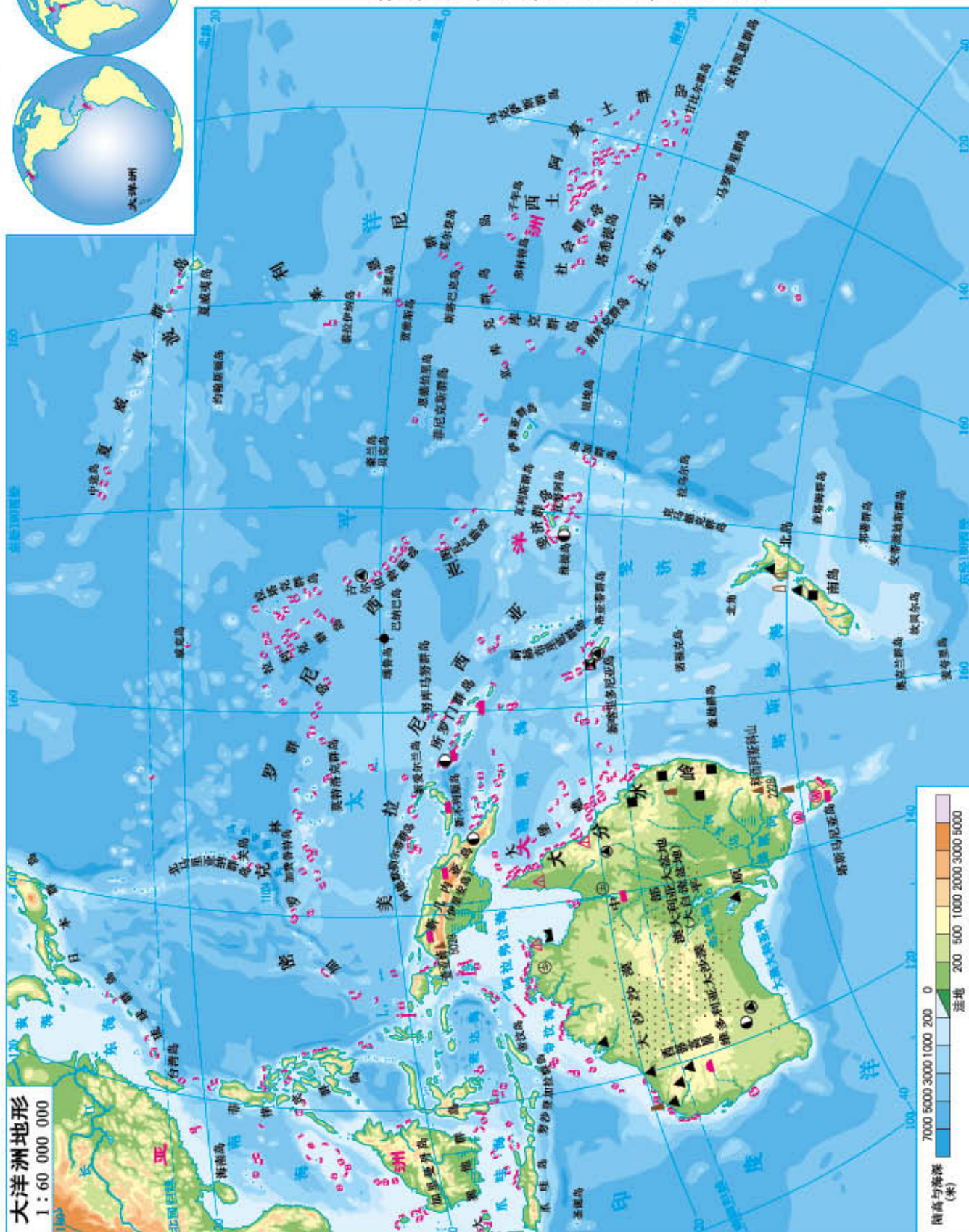
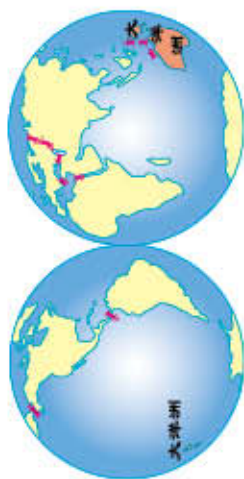
南美洲一月平均气温分布



南美洲七月平均气温分布

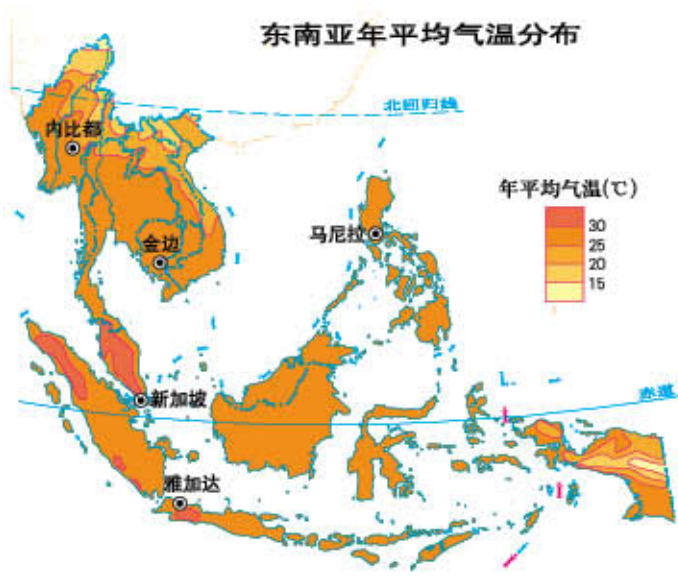


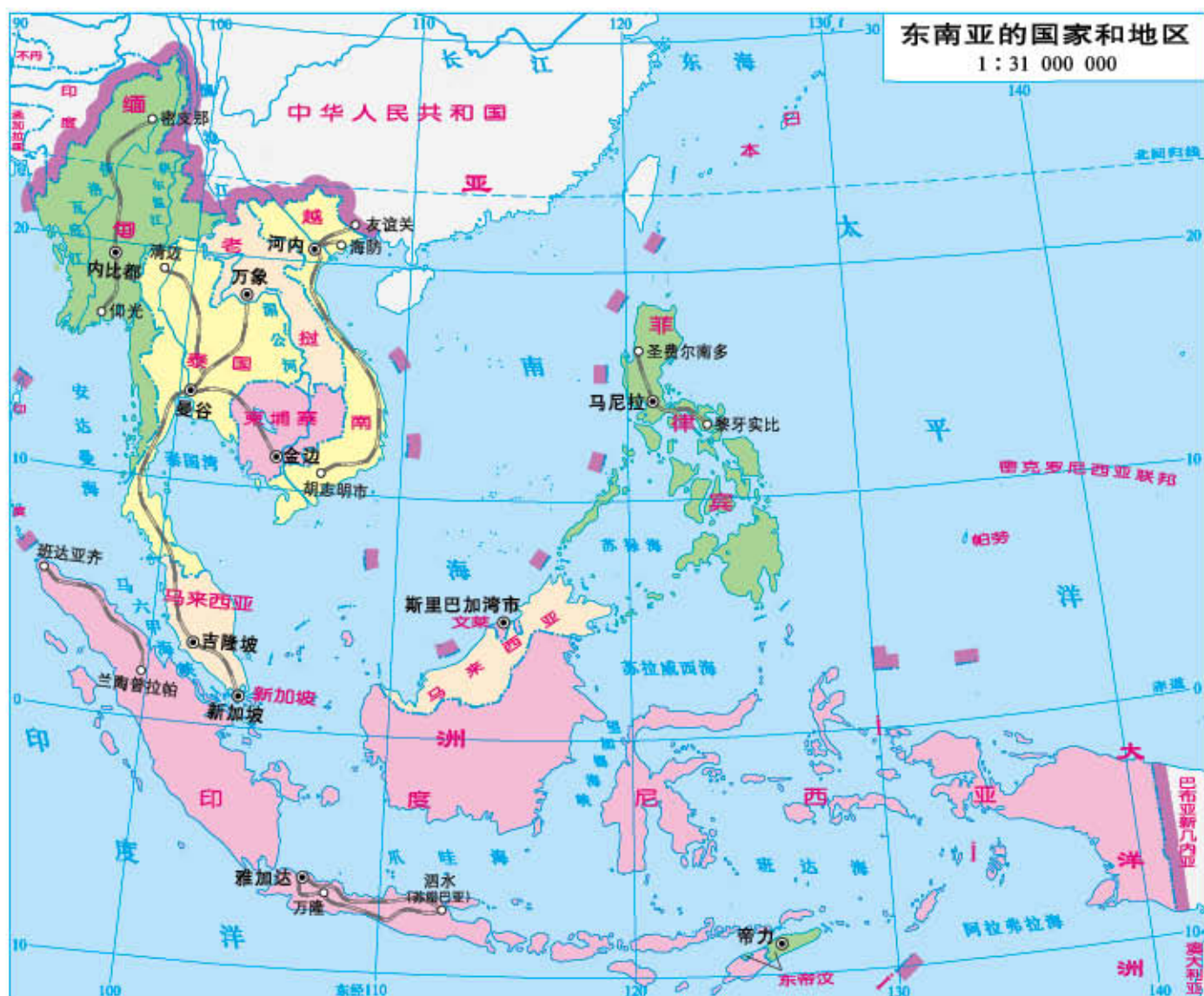
大洋洲在地球上的位置



地理知识

大洋洲 世界面积最小的洲。
 主要山脉 大分水岭。
 主要河流 墨累河。
 岛屿主要类型 大陆岛、火山岛、珊瑚岛。
 主要岛屿 新几内亚岛、南岛、北岛、所罗门群岛、斐济群岛、夏威夷群岛。





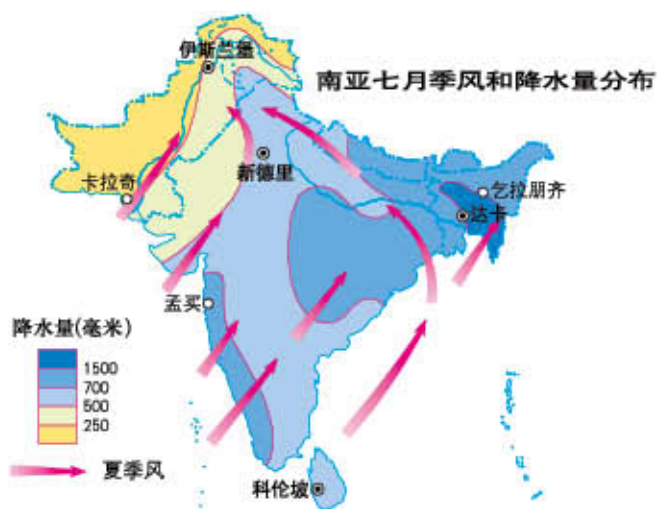
东南亚年降水量分布



东南亚物产分布



南亚在亚洲的位置



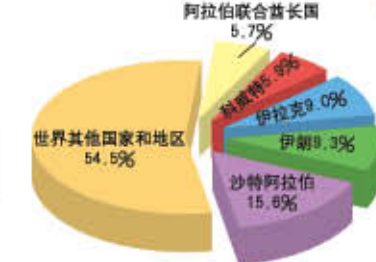
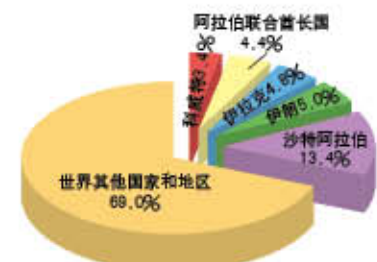
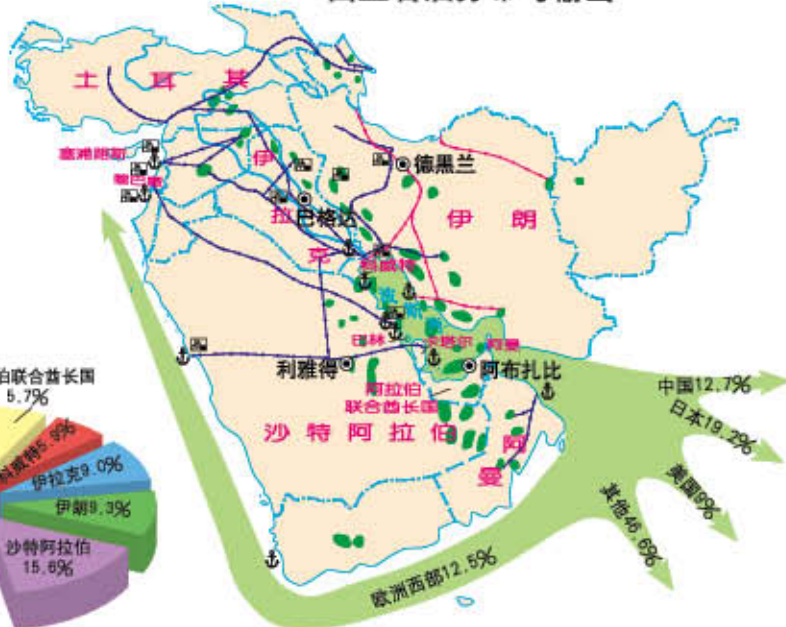




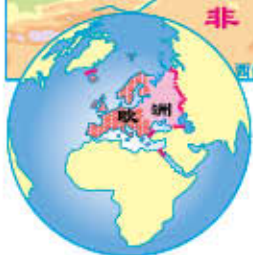
西亚在亚洲的位置



西亚石油分布与输出



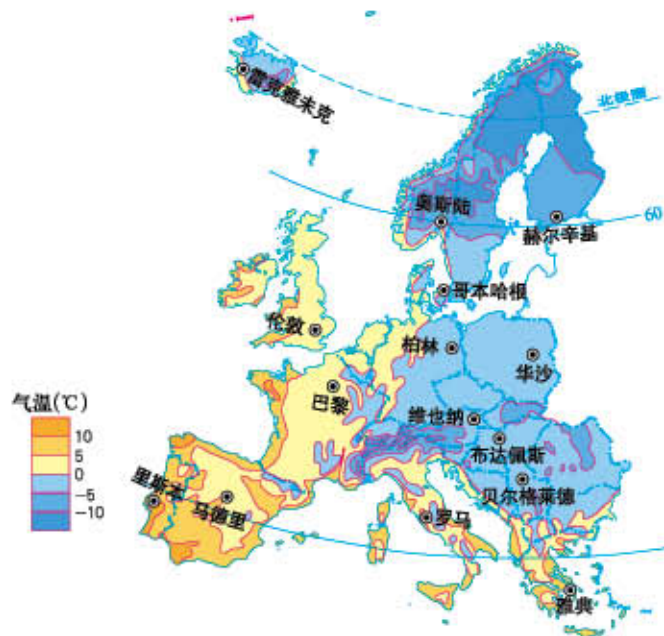
■ 炼油厂 — 输气管道 ■ 石油、天然气田
— 输油管道 ⚓ 石油运输港口 → 石油出口流向



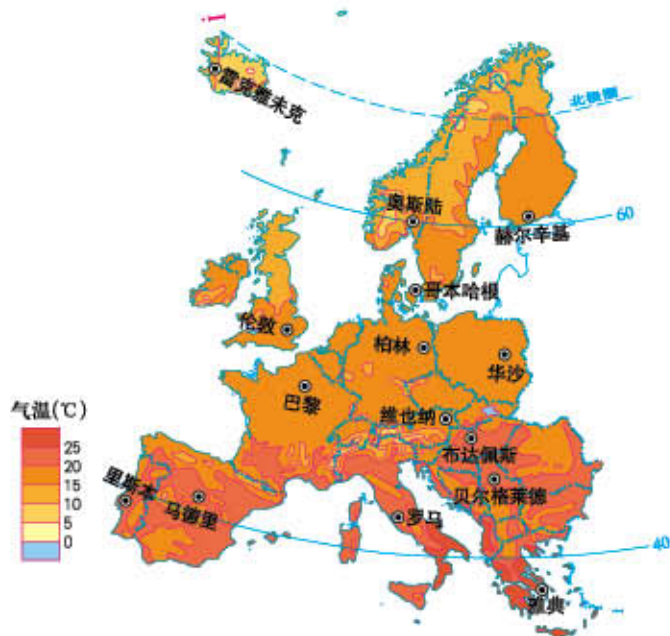
欧洲西部在欧洲的位置

全长2850千米 流域面积81.6万平方千米	多瑙河
全长1320千米 流域面积22万平方千米	莱茵河

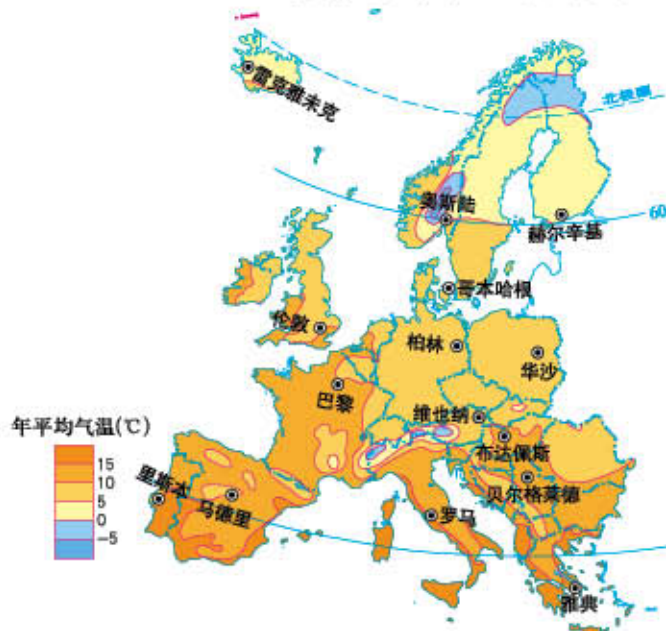
欧洲西部一月平均气温分布



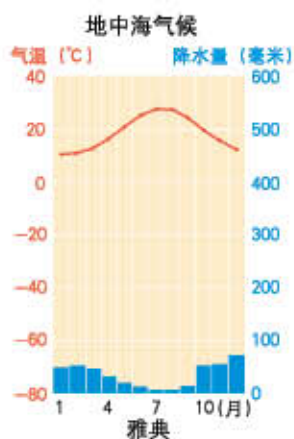
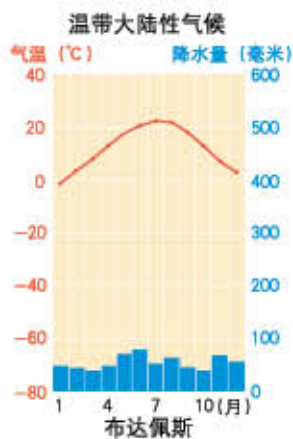
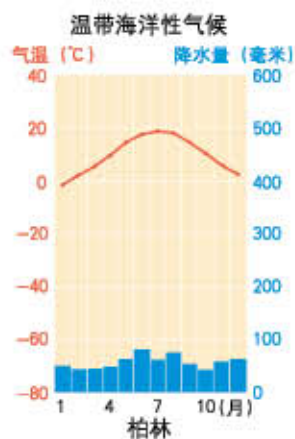
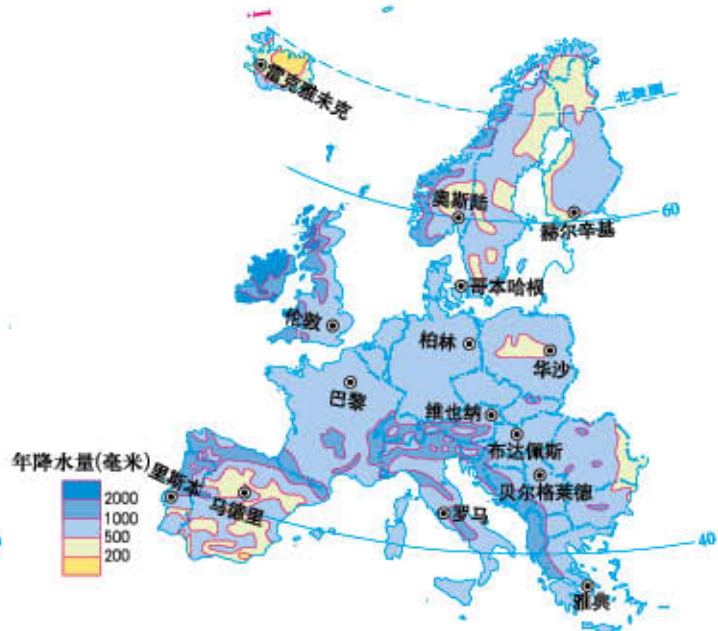
欧洲西部七月平均气温分布



欧洲西部年平均气温分布



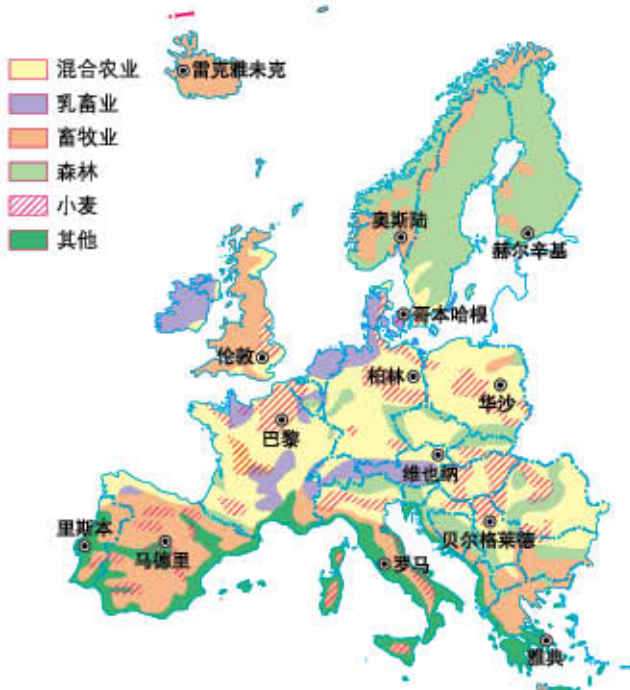
欧洲西部年降水量分布



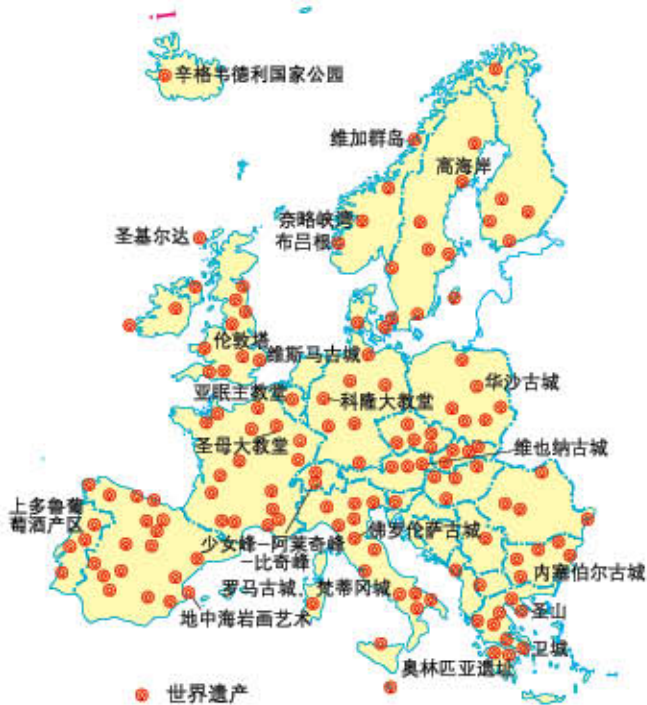
欧洲西部工业分布



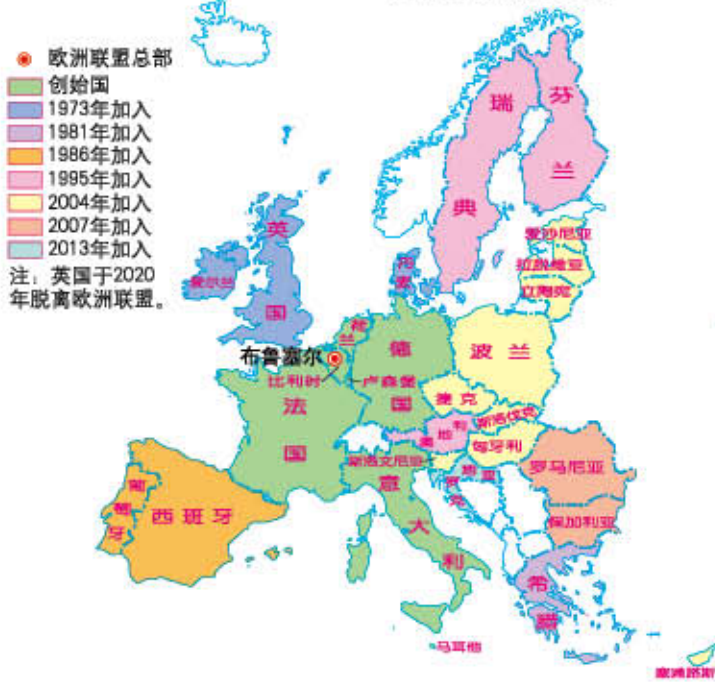
欧洲西部农业分布



欧洲西部部分世界遗产分布



欧洲联盟的发展



法国卢浮宫



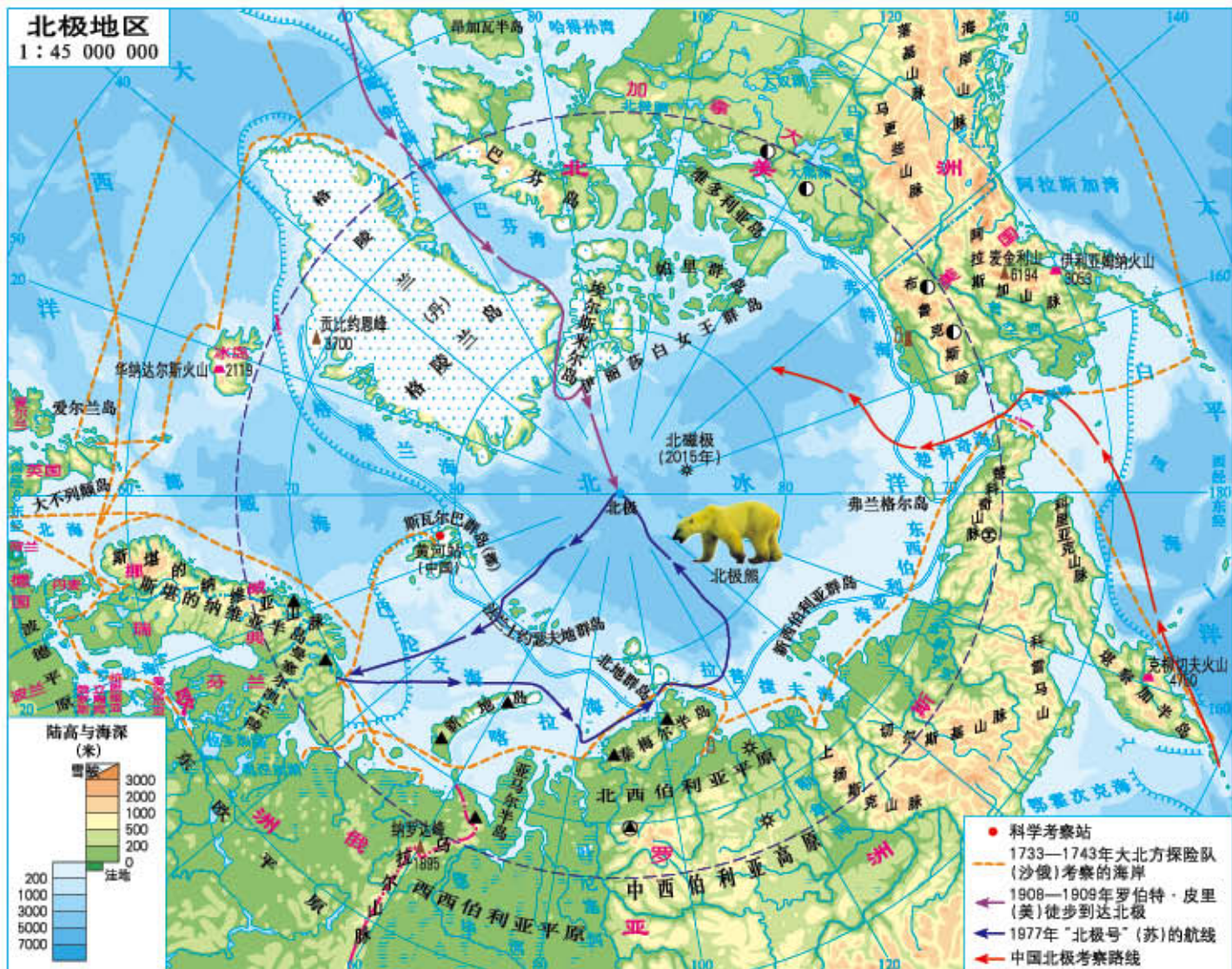
英国伦敦塔桥



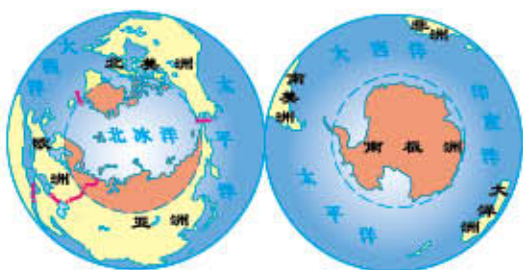
德国科隆大教堂



意大利罗马竞技场



极地区在世界的位置



地理知识

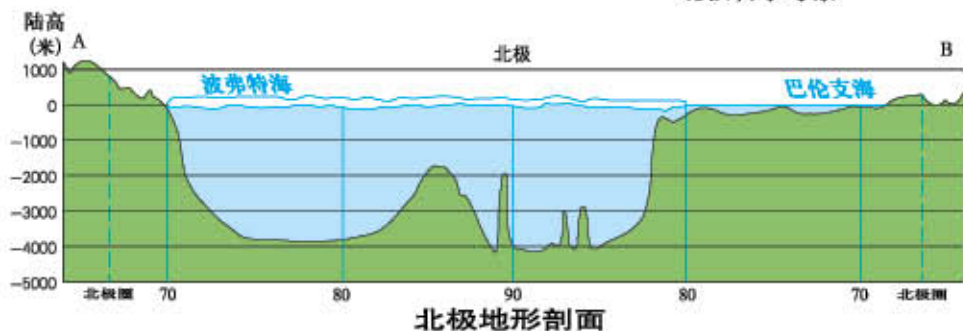
北极地区 北极圈以北的地区。
 主要大洋 北冰洋(四大洋中最小、最浅和最冷的大洋)。
 主要海域 格陵兰海、挪威海、巴伦支海、喀拉海。



北极科学考察



北极熊





地理知识

南极地区 世界上最冷和风力最大的地区。
主要海域 别林斯高普海、罗斯海、阿蒙森海、威德尔海。

主要岛屿 布韦岛、南设得兰群岛、南奥克兰群岛、南乔治亚岛。
世界平均海拔最高的大陆——南极大陆。



日本在亚洲的位置



地理知识

日本 亚洲东部的岛国。

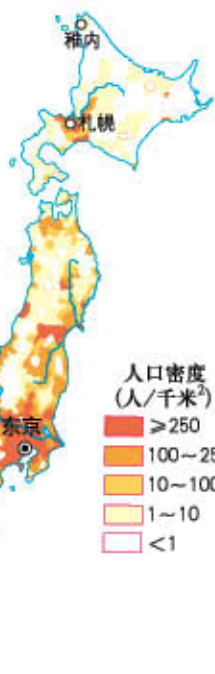
首都 东京。

主要山脉 奥羽山脉、越后山脉、日高山脉。

主要洋流 日本暖流、千岛寒流、对马暖流。

主要城市 横滨、大阪、京都、名古屋、神户、广岛、长崎、福冈。

日本群岛人口密度分布



人口密度 (人/千米²)

- >250
- 100~250
- 10~100
- 1~10
- <1

日本群岛工业分布



汽车装配生产线



主要工业区
新工业区
主要工业城市

日本原料进口



石油 铜矿石 木材 羊毛 大豆 棉花
煤炭 铁矿石 机械 玉米 小麦

日本商品输出



摩托车 船舶 汽车
合成纤维 电子电器



富士山下茶园

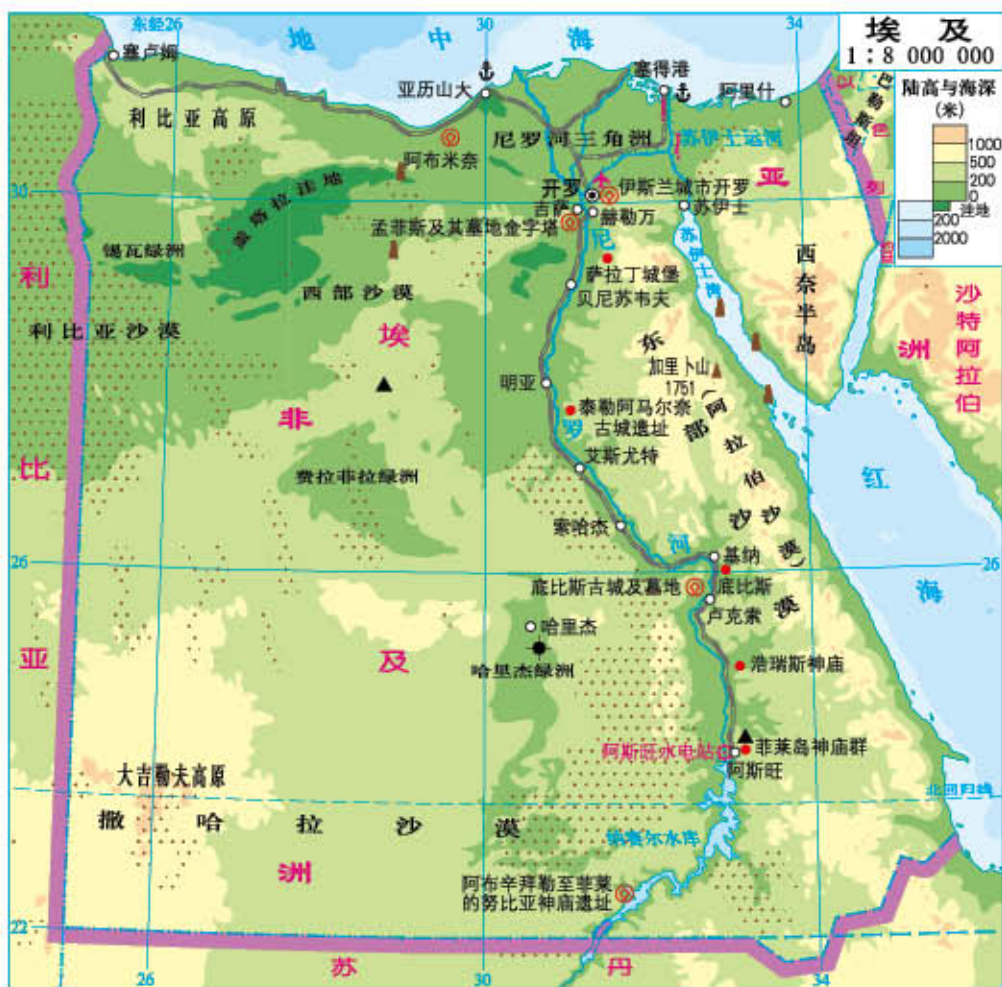
埃及在非洲的位置



地理知识

埃及 世界四大文明古国之一。
首都 开罗。

主要河流 尼罗河（世界上最长的河流）、苏伊士运河。
主要城市 亚历山大、吉萨、塞得港、阿斯旺、卢克索。



尼罗河是世界第一长河，全长6671千米。由白尼罗河、青尼罗河等河流汇流而成（支流多集中上游，下游几乎无支流），由南向北，注入地中海。流域面积约335万平方千米，占非洲大陆面积的1/9。尼罗河下游养育着埃及96%的人口，缔造了古埃及文明。

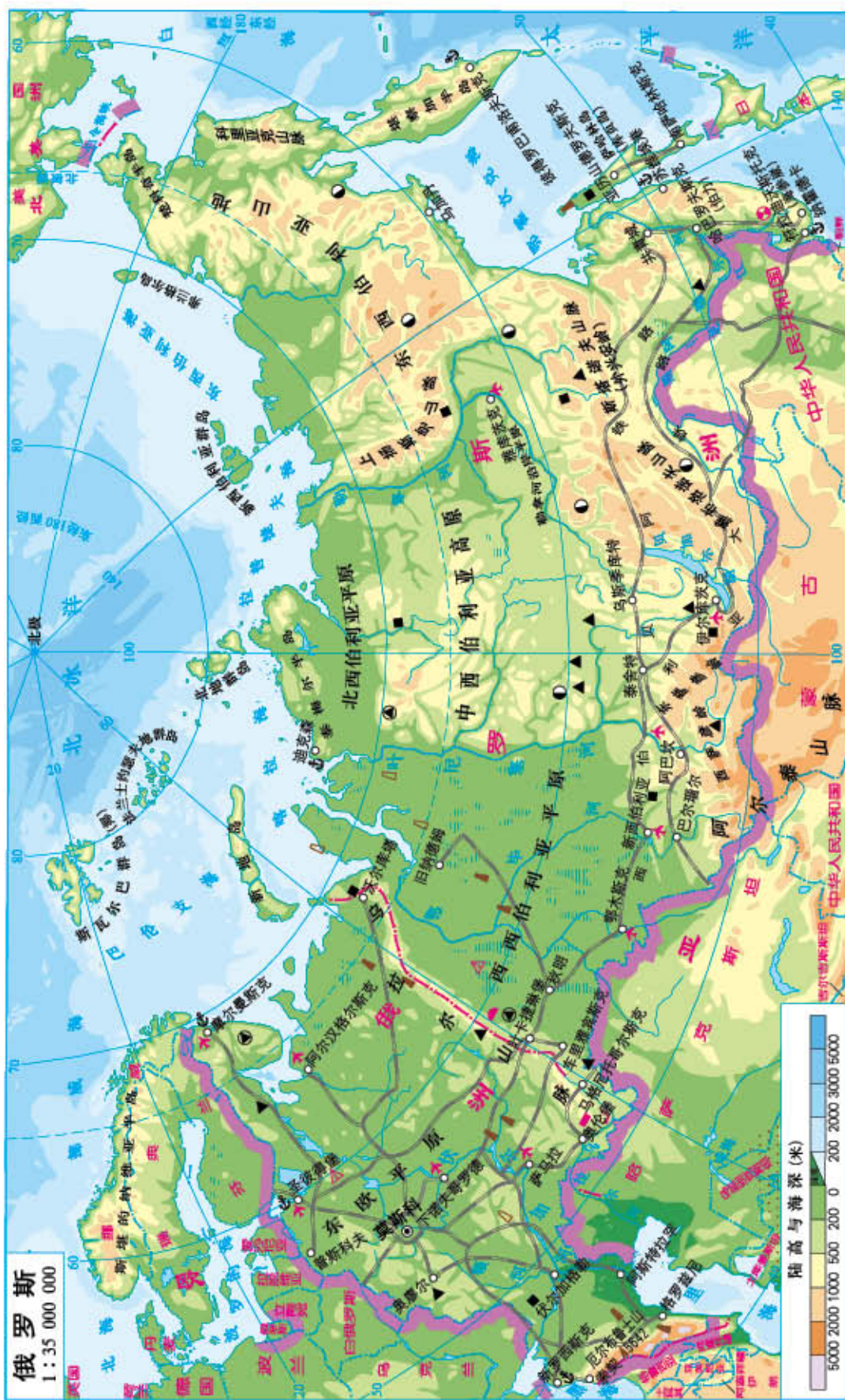


埃及长绒棉产量占世界的比重



阿斯旺大坝





乌拉尔地区的机械工业



地理知识

俄罗斯 世界上面积最大的国家。

首都 莫斯科。

主要河流 鄂毕河、勒拿河、叶尼塞河、伏尔加河。

主要城市 圣彼得堡、下诺夫哥罗德、叶卡捷琳堡、新西伯利亚、符拉迪沃斯托克（海参崴）。

俄罗斯在欧亚大陆的位置



俄罗斯气候类型分布



俄罗斯农牧业分布



俄罗斯工业分布



法国在欧洲的位置



地理知识

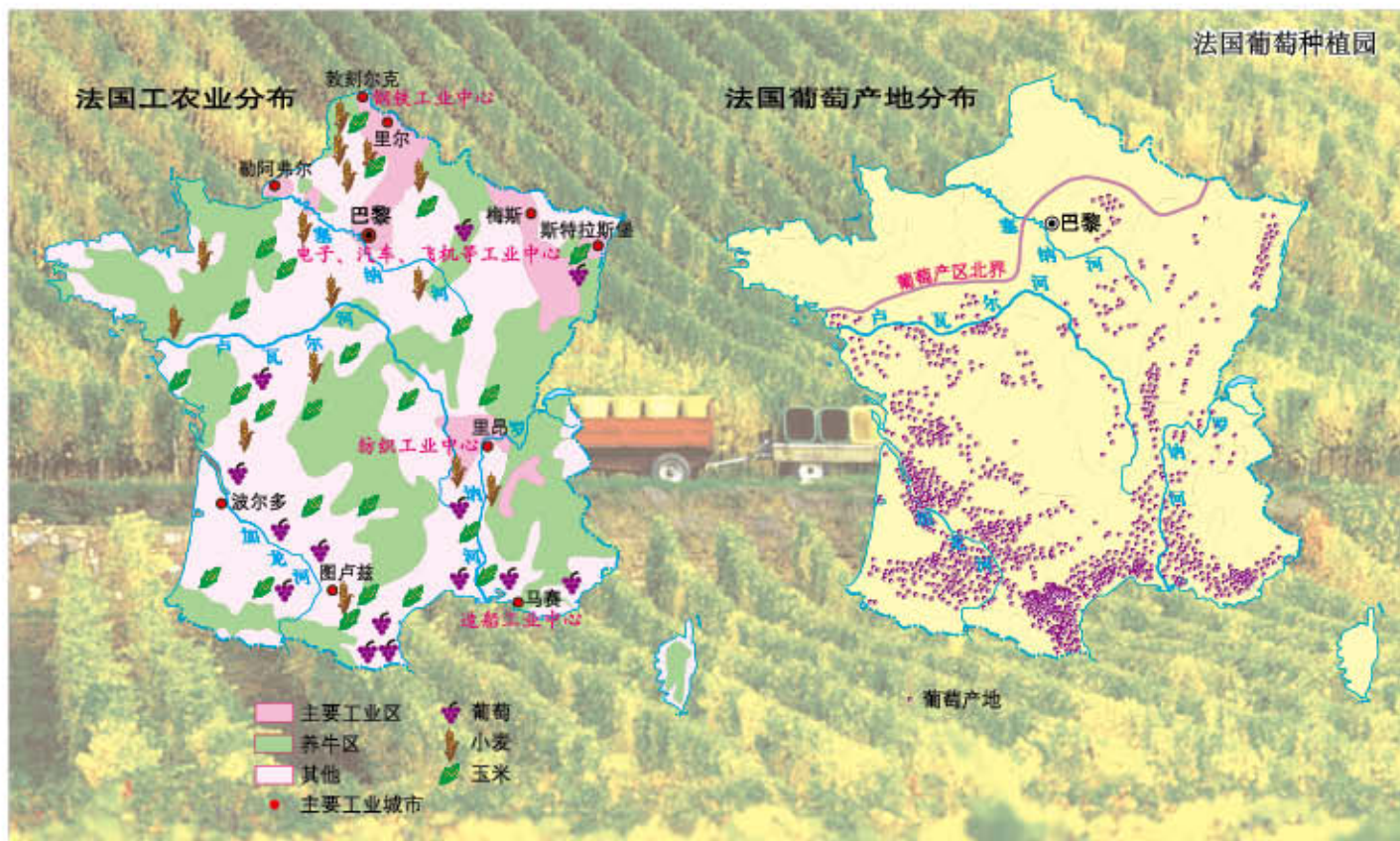
法国 欧洲西部面积最大的国家。

首都 巴黎。

主要山脉 阿尔卑斯山脉、比利牛斯山脉。

主要河流 卢瓦尔河、罗纳河、塞纳河。

主要城市 马赛、波尔多、里昂、图卢兹、南特。







地理知识

美国 世界上最发达的国家。
 首都 华盛顿。
 主要山脉 落基山脉、阿巴拉契亚山脉、海岸山脉。
 主要河流 密西西比河、育空河、科罗拉多河。
 主要城市 纽约、洛杉矶、芝加哥、圣弗朗西斯科(旧金山)、亚特兰大、哥伦比亚、波士顿、盐湖城、达拉斯、底特律、西雅图、圣保罗、丹佛、迈阿密、费城等。

蔬菜供销产业链示意



早上八点商场的冷柜出售



晚上六点冷藏车运输



下午五点田间预冷包装



下午四点田间采收

美国本土的历史发展



美国本土工业分布



美国本土农牧业分布





巴西在南美洲的位置



地理知识

巴西 南美洲面积最大的国家。

首都 巴西利亚。

主要河流 亚马孙河、巴拉那河、圣弗朗西斯科河。

主要城市 圣保罗、里约热内卢、累西腓。



巴西农业分布



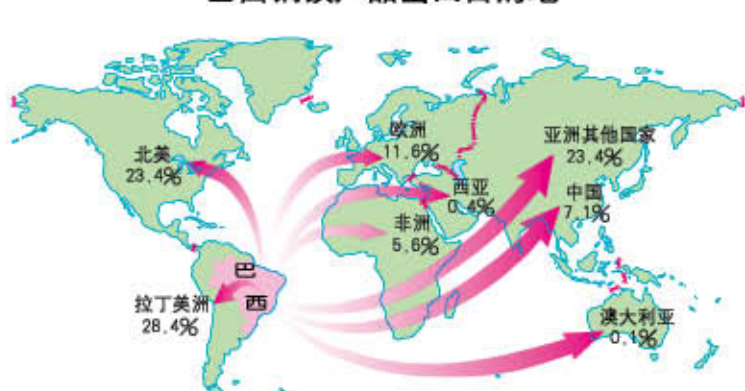
巴西工业分布



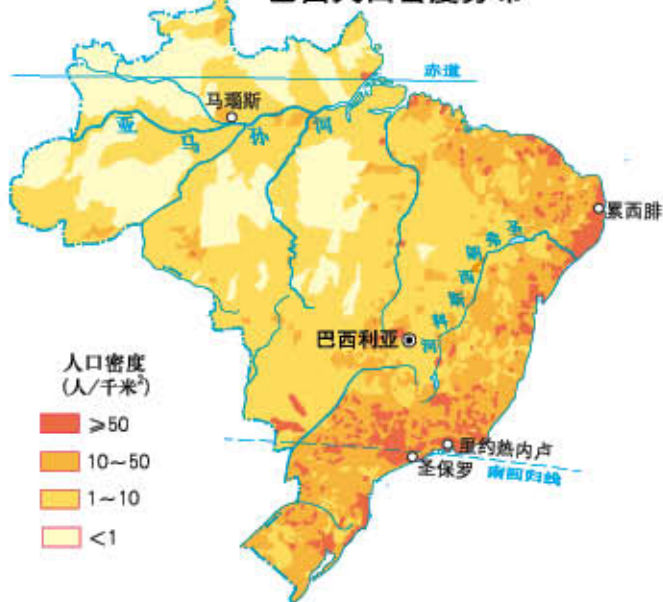
巴西热带雨林分布



巴西钢铁产品出口目的地

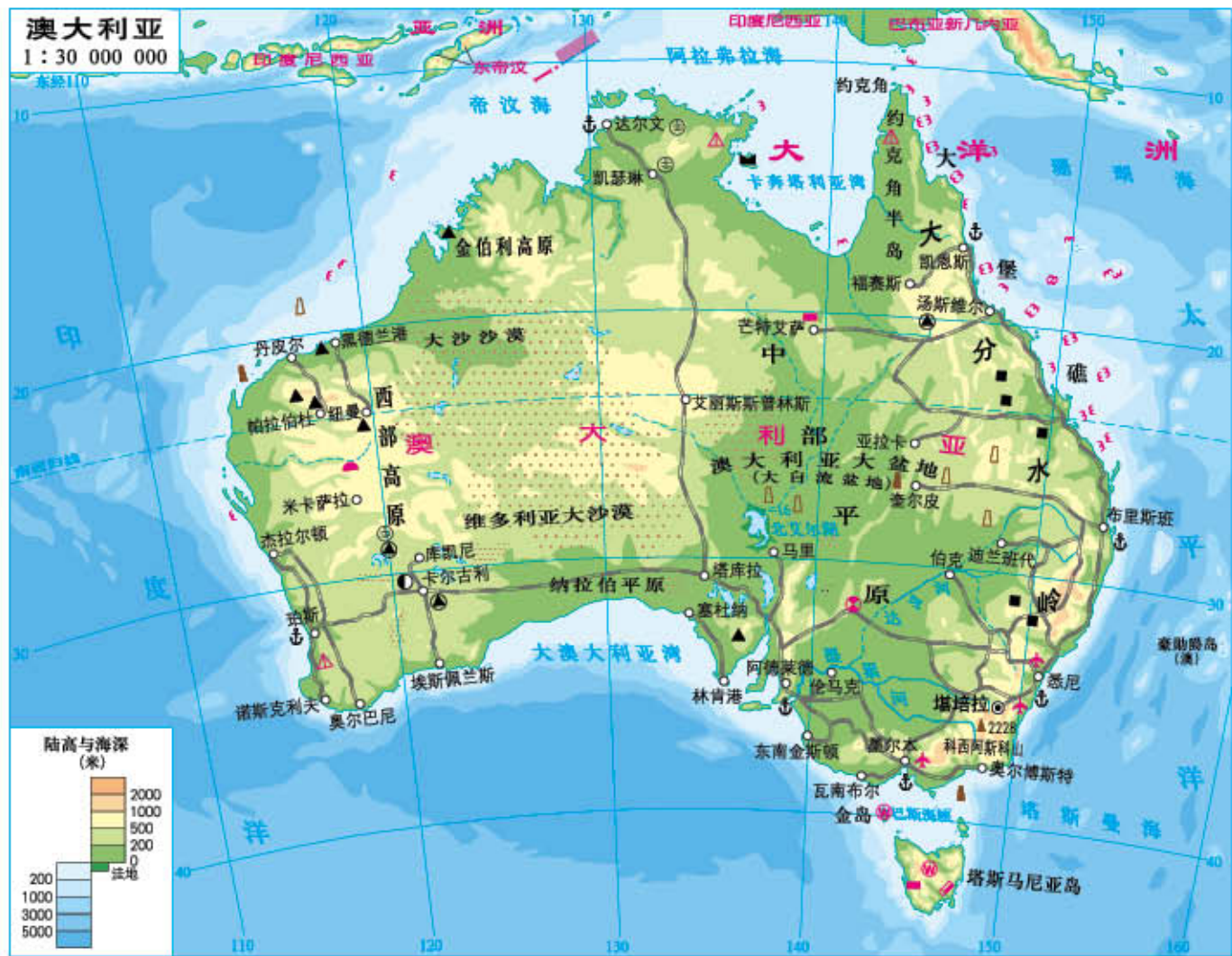


巴西人口密度分布



巴西种族分布





澳大利亚在大洋洲的位置



地理知识

澳大利亚 世界上独占一个大陆的国家。

首都 堪培拉。

主要河湖 墨累河、达令河、北艾尔湖。

主要城市 悉尼、墨尔本、布里斯班、阿德莱德。

澳大利亚农牧业分布



澳大利亚养羊业

澳大利亚羊毛产量占世界的比重 (2013年)



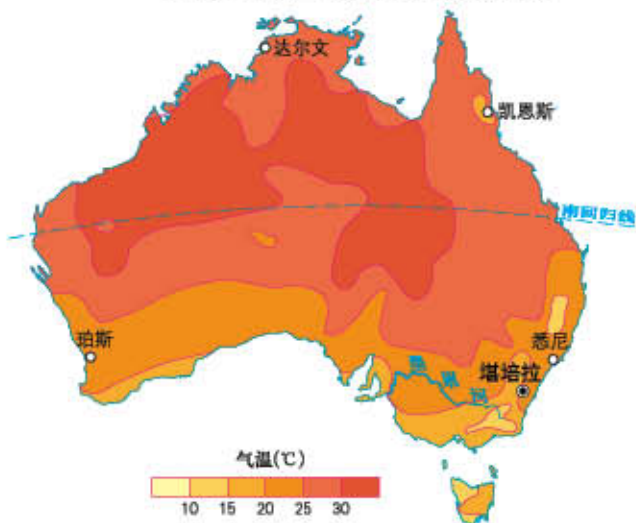
澳大利亚工业分布



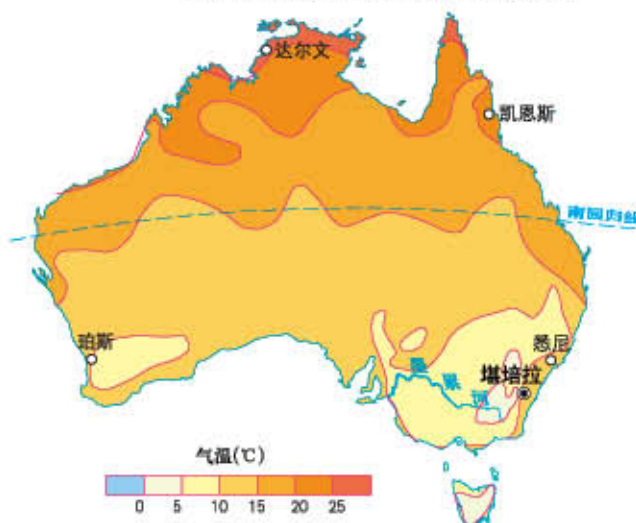
澳大利亚气候类型分布



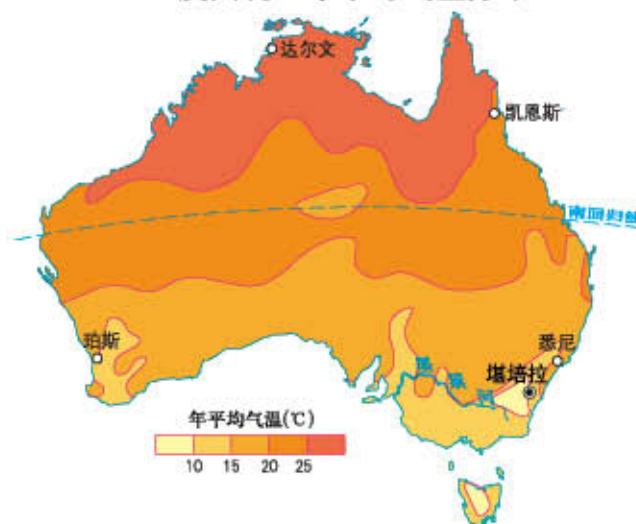
澳大利亚一月平均气温分布



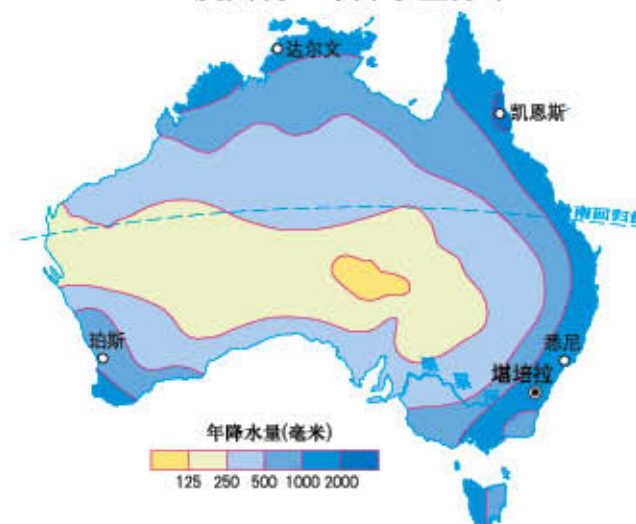
澳大利亚七月平均气温分布



澳大利亚年平均气温分布



澳大利亚年降水量分布





阿富汗[亚]	Afghanistan
阿尔巴尼亚[欧]	Albania
阿根廷[南美]	Argentina
澳大利亚[大洋]	Australia
阿塞拜疆[亚]	Azerbaijan
孟加拉国[亚]	Bangladesh
白俄罗斯[欧]	Belarus
比利时[欧]	Belgium
巴西[南美]	Brazil
保加利亚[欧]	Bulgaria
柬埔寨[亚]	Cambodia
加拿大[北美]	Canada
中非[非]	Central African Republic
智利[南美]	Chile
哥伦比亚[南美]	Colombia
刚果[非]	Congo
古巴[北美]	Cuba
捷克[欧]	Czech Republic
朝鲜[亚]	D.P.R.Korea
刚果民主共和国[非]	Democratic Republic of Congo
东帝汶[亚]	East Timor
埃及[非]	Egypt
爱沙尼亚[欧]	Estonia
埃塞俄比亚[非]	Ethiopia
芬兰[欧]	Finland
法国[欧]	France
冈比亚[非]	Gambia
德国[欧]	Germany
希腊[欧]	Greece
格陵兰(丹)[北美]	Greenland(Den.)
危地马拉[北美]	Guatemala
匈牙利[欧]	Hungary
冰岛[欧]	Iceland
印度[亚]	India
印度尼西亚[亚]	Indonesia
伊朗[亚]	Iran
伊拉克[亚]	Iraq
爱尔兰[欧]	Ireland
以色列[亚]	Israel
意大利[欧]	Italy
日本[亚]	Japan
哈萨克斯坦[亚]	Kazakhstan
科威特[亚]	Kuwait
老挝[亚]	Laos
卢森堡[欧]	Luxembourg
马来西亚[亚]	Malaysia
墨西哥[北美]	Mexico
蒙古[亚]	Mongolia
缅甸[亚]	Myanmar
尼泊尔[亚]	Nepal
荷兰[欧]	Netherlands
新西兰[大洋]	New Zealand
尼日利亚[非]	Nigeria
挪威[欧]	Norway
巴基斯坦[亚]	Pakistan
中华人民共和国[亚]	The People's Republic of China
秘鲁[南美]	Peru
菲律宾[亚]	Philippines

波兰[欧]	Poland
葡萄牙[欧]	Portugal
卡塔尔[亚]	Qatar
韩国[亚]	R.O.Korea
罗马尼亚[欧]	Romania
俄罗斯[欧]	Russia
沙特阿拉伯[亚]	Saudi Arabia
文莱[亚]	Brunei
新加坡[亚]	Singapore
南非[非]	South Africa
西班牙[欧]	Spain
瑞典[欧]	Sweden
瑞士[欧]	Switzerland
塔吉克斯坦[亚]	Tajikistan
泰国[亚]	Thailand
土耳其[亚]	Turkey
英国[欧]	The United Kingdom
美国[北美]	The United States
乌兹别克斯坦[亚]	Uzbekistan

雅典	Athens
巴格达	Baghdad
巴马科	Bamako
北京	Beijing
贝尔格莱德	Belgrade
柏林	Berlin
比什凯克	Bishkek
巴西利亚	Brasilia
布鲁塞尔	Brussels
布加勒斯特	Bucharest
布宜诺斯艾利斯	Buenos Aires
堪培拉	Canberra
大马士革	Damascus
多多马	Dodoma
法兰克福	Frankfurt
哈瓦那	Havana
赫尔辛基	Helsinki
喀布尔	Kabul
基辅	Kiev
利马	Lima
里斯本	Lisbon
伦敦	London
马德里	Madrid
墨西哥城	Mexico City
慕尼黑	Munich
马斯喀特	Muscat
渥太华	Ottawa
巴黎	Paris
比勒陀利亚	Pretoria
拉巴特	Rabat
里约热内卢	Rio de Janeiro
罗马	Rome
圣地亚哥	Santiago
悉尼	Sydney
塔什干	Tashkent
突尼斯	Tunis
维也纳	Vienna
华沙	Warsaw
华盛顿	Washington
惠灵顿	Wellington

义务教育教科书

地理图册

七年级下册

星球地图出版社



绿色印刷产品

ISBN 978-7-5471-0942-7



9 787547 109427 >

定价：5.31元